



MESTNA OBČINA MARIBOR  
ŽUPAN

Ulica heroja Staneta 1, SI-2000 Maribor  
T: +386.2.2201 000, E: mestna.obcina@maribor.si  
S: <http://www.maribor.si>  
Davčna številka: SI12709590, Matična številka: 5883369

Številka: 4102-397/2023-143

Datum: 02.02.2026

**GMS - 828**

MESTNI SVET  
MESTNE OBČINE MARIBOR

**ZADEVA: PREDLOG ZA OBRAVNAVO NA 33. REDNI SEJI MESTNEGA SVETA  
MESTNE OBČINE MARIBOR**

NASLOV GRADIVA: DIIP - Letni program na področju ureditve mestnih in zunajmestnih cest za leto 2026

GRADIVO PRIPRAVIL: URAD ZA KOMUNALO, PROMET IN PROSTOR  
Sektor za komunalno in promet

GRADIVO PREDLAGA: Aleksander Saša Arsenovič, župan

POROČEVALEC: Aleš Klinc, podsekretar – vodja sektorja

- PREDLOG SKLEPA:
- 1. Mestni svet Mestne občine Maribor sprejme dokument identifikacije investicijskega projekta – DIIP Letni program na področju ureditve mestnih in zunajmestnih cest za leto 2026 in pooblasti župana Mestne občine Maribor za podpis DIIP-a ter sklepa o potrditvi DIIP št. 4102-397/2023-144.**
  - 2. Mestni svet Mestne občine Maribor potrdi uvrstitev novega NRP po številki predloga 0021-2026 v sprejet proračun in pooblasti župana Mestne občine Maribor za podpis sklepa o odprtju NRP ter o prerazporeditvi sredstev v višini 1.677.000 EUR iz NRP OB070-25-0078 na novi NRP.**



Aleksander Saša Arsenovič  
Župan





MESTNA OBČINA MARIBOR  
MESTNA UPRAVA

URAD ZA KOMUNALO, PROMET IN PROSTOR

Številka: 4102-397/2023-143

Datum: 02.02.2026

**PODPISNI LIST  
PREDLOGA ZA OBRAVNAVO NA 33. REDNI SEJI MESTNEGA SVETA  
MESTNE OBČINE MARIBOR**

Naslov gradiva:	<b>Dokument identifikacije investicijskega projekta – DIIP Letni program na področju ureditve mestnih in zunajmestnih cest za leto 2026</b>
Priloge gradiva (navedba morebitnih prilog):	<b>1. DIIP Letni program na področju ureditve mestnih in zunajmestnih cest za leto 2026 2. Obrazložitev 3. Vzorec sklepa št. 4102-397/2023-144 o potrditvi DIIP-a</b>

Pregledali in parafirali:

Podpisniki	Ime in priimek podpisnika	Pristojen organ	Datum	Podpis tistega, ki podpiše oz. parafira
Gradivo pripravil-a:	Aleš Klinc, podsekretar – vodja sektorja	UKPP	5.3.2026	
Gradivo pregledal-a vodja organa in morebitni vodja NOE:	Andraž Mlaker Sekretar - Vodja urada	UKPP	6.3.2026	
Gradivo usklajeno s pristojnimi organi (če je gradivo pripravljeno izven MOM):				
Dodatni pregled na predlog pripravljavca	Marija Kaučič – Vodja urada po pooblastilu št. 10004-8/2007-34, z dne 30. 12. 2024	Urad za finance in proračun	6.3.2026	
Gradivo pregledala direktorica MU	Lidija Krebl	Kabinet župana	6.3.2026	
Dokument parafiral podžupan: (obkrožite tistega, ki je odgovoren za vaše področje)	Gregor Reichenberg	Kabinet župana		
<b>Gradivo prejela služba MS v fizični in elektronski obliki</b>	Rosana Klančnik	Služba za delovanje mestnega sveta	6.3.2026	



**OBRAZLOŽITEV PREDLOGA POTRDITVE DIIP - Letni program na področju ureditve mestnih in zunajmestnih cest za leto 2026**

Predvidena investicija zajema vlaganja v cestno infrastrukturo oz. izvedbo investicij in investicijskega vzdrževanja občinskih cest.

V okviru investicije so po tem programu predvidena vlaganja v obnovo lokalne ceste LC-242130 – Vrbanska cesta, na odseku od hipodroma do osnovne šole, v dolžini cca. 780 m<sup>1</sup>, obnovo lokalne ceste LG-243810 - Tržaška cesta, na odseku od križišča z lokalno cesto LK-246620 - povezava Jadranska c. - Tržaška c. do križišča z regionalno cesto G1-1, v dolžini cca. 130 m<sup>1</sup>, obnovo lokalne ceste LZ-244110 – Osojnikova ulica, na odseku od križišča z LK-244940 - Majeričeva ulica do križišča z LK-244830 - Cesta XIV. divizije, v dolžini cca. 390 m<sup>1</sup>, obnov lokalne ceste LZ-244270 – Dogoška cesta, na odseku od križišča z LZ-244300 – Panonska ulica do križišča z LK-250220 – Terškova ulica, v dolžini cca. 360 m<sup>1</sup>, obnovo mostu na LC-242130 – Vrbanska cesta, obnovo lokalne ceste LZ-243780 – Kardeljeva cesta, na odseku od križišča z G1-1 – Cesta proletarskih brigad do križišča z lokalno cesto LK-246760 - Livadna ulica, v dolžini cca. 235 m<sup>1</sup>, obnovo lokalne ceste LC-242130 – Vrbanska cesta, na odseku od križišča z lokalno cesto LK-243390 – Medvedova ulica do križišča z lokalno cesto LZ-242260 – Mladinska ulica, v dolžini cca. 350 m<sup>1</sup>, obnovo lokalne ceste LZ-242260 – Mladinska ulica, na odseku od križišča z lokalno cesto LK-242830 – Kosarjeva ulica do križišča z lokalno cesto LK-242850 – Kajuhova ulica + 60 m<sup>1</sup> v smeri vzhod, v dolžini cca. 290 m<sup>1</sup>, obnovo lokalne ceste LZ-242410 – Prisojna ulica in javne poti JP-745840 – Trdinova ulica, v dolžini cca. 950 m<sup>1</sup>, obnovo lokalne ceste LZ-243940 – Mlinska ulica, na odseku od križišča z lokalno cesto LG-242340 – Partizanska cesta do uvoza na avtobusno postajo, v dolžini cca. 280 m<sup>1</sup>, izdelavo projektne dokumentacije za izvedbo (PZI) oz. izvedbenih načrtov za obnovo občinskih cest (Zvezna ulica), izdelavo popisov, ocen in morebitne potrebne dokumentacije za izvedbo, nadzor nad izvedbo del in strokovno svetovanje, prenos investicij v analitično evidenco oz. lastništvo Mestne občine Maribor in prenos investicij v vzdrževanje.

Naziv investicije	LETO 2026
<b>PP 152100 – Investicije in investicijsko vzdrževanje občinskih cest</b>	
<b>OB070-26-xxxx – Letni program na področju ureditve mestnih in zunajmestnih cest za leto 2026</b>	<b>1.677.000 EUR</b>
I. Obnova lokalne ceste LC-242130 – Vrbanska cesta, na odseku od hipodroma do osnovne šole, v dolžini cca. 780 m <sup>1</sup>	290.000 EUR
II. Obnova lokalne ceste LG-243810 - Tržaška cesta, na odseku od križišča z lokalno cesto LK-246620 - povezava Jadranska c. - Tržaška c. do križišča z regionalno cesto G1-1, v dolžini cca. 130 m <sup>1</sup>	80.000 EUR
III. Obnova lokalne ceste LZ-244110 – Osojnikova ulica, na odseku od križišča z LK-244940 - Majeričeva ulica do križišča z LK-244830 - Cesta XIV. divizije, v dolžini cca. 390 m <sup>1</sup>	150.000 EUR
IV. Obnova lokalne ceste LZ-244270 – Dogoška cesta, na odseku od križišča z LZ-244300 – Panonska ulica do križišča z LK-250220 – Terškova ulica, v dolžini cca. 360 m <sup>1</sup>	150.000 EUR
V. Obnova mostu na LC-242130 – Vrbanska cesta	110.000 EUR
VI. Obnova lokalne ceste LZ-243780 – Kardeljeva cesta, na odseku od križišča z G1-1 – Cesta proletarskih brigad do križišča z lokalno cesto LK-246760 - Livadna ulica, v dolžini cca. 235 m <sup>1</sup>	250.000 EUR
VII. Obnova lokalne ceste LC-242130 – Vrbanska cesta, na odseku od križišča z lokalno cesto LK-243390 –	110.000 EUR



	Medvedova ulica do križišča z lokalno cesto LZ-242260 – Mladinska ulica, v dolžini cca. 350 m <sup>1</sup>	
VIII.	Obnova lokalne ceste LZ-242260 – Mladinska ulica, na odseku od križišča z lokalno cesto LK-242830 – Kosarjeva ulica do križišča z lokalno cesto LK-242850 – Kajuhova ulica + 60 m <sup>1</sup> v smeri vzhod, v dolžini cca. 290 m <sup>1</sup>	90.000 EUR
IX.	Obnova lokalne ceste LZ-242410 – Prisojna ulica in javne poti JP-745840 – Trdinova ulica, v dolžini cca. 950 m <sup>1</sup>	295.000 EUR
X.	Obnova lokalne ceste LZ-243940 – Mlinska ulica, na odseku od križišča z lokalno cesto LG-242340 – Partizanska cesta do uvoza na avtobusno postajo, v dolžini cca. 280 m <sup>1</sup>	102.000 EUR
XI.	Izdelava projektne dokumentacije za izvedbo (PZI) oz. izvedbenih načrtov za obnovo občinskih cest (Zvezna ulica)	50.000 EUR

Vrednost vlaganj po izdelanem Letnem programu na področju ureditve mestnih in zunajmestnih cest za leto 2026 je po stalnih cenah ocenjena na 1.677.000 EUR brez DDV.

Pripravil:  
Aleš Klinc





**Mestna občina Maribor**

# LETNI PROGRAM NA PODROČJU UREDITVE MESTNIH IN ZUNAJMESTNIH CEST ZA LETO 2026

## Dokument identifikacije investicijskega projekta

(Minimalna in združena vsebina v skladu s 3. odstavkom 4. in 11. člena Uredbe o enotni metodologiji za pripravo investicijske dokumentacije na področju javnih financ (Uradni list RS št. 60/06, 54/10, 27/16)

Maribor, marec 2026

## Kazalo vsebine

1. NAVEDBA INVESTITORJA, IZDELOVALCA INVESTICIJSKE DOKUMENTACIJE IN UPRAVLJALCA TER STROKOVNIH DELAVCEV OZIROMA SLUŽB, ODGOVORNIH ZA PRIPRAVO IN NADZOR NAD IZDELAVO USTREZNE INVESTICIJSKE DOKUMENTACIJE.....	1
1.1. INVESTITOR .....	1
1.2. OSEBE ODGOVORNE ZA PRIPRAVO INVESTICIJSKE IN PROJEKTNE DOKUMENTACIJE TER ZA IZVEDBO INVESTICIJ.....	1
1.3. PRISTOJNI URAD ZA PODROČJE INVESTICIJ IN INVESTICIJSKEGA VZDRŽEVANJA OBČINSKIH CEST .....	2
1.4. PRISTOJNI URAD ZA SPREMLJANJE OBČINSKIH FINANC .....	2
2. PREDSTAVITEV INVESTITORJA IN ANALIZA OBSTOJEČEGA STANJA Z OPISOM RAZLOGOV ZA INVESTICIJSKO NAMERO .....	3
2.1. KRATKA PREDSTAVITEV OBČINE .....	3
2.2. ANALIZA OBSTOJEČEGA STANJA INVESTICIJE .....	3
2.3. PREDSTAVITEV INVESTICIJE.....	3
3. OPREDELITEV RAZVOJNIH MOŽNOSTI IN CILJEV INVESTICIJSKIH VLAGANJ .....	25
3.1. CILJI INVESTICIJSKIH VLAGANJ.....	25
4. OPIS VARIANTE »Z« INVESTICIJO V PRIMERJAVI Z VARIANTO »BREZ« INVESTICIJE .....	27
4.1. VARIANTA »BREZ INVESTICIJE« .....	27
4.2. VARIANTA »Z INVESTICIJO«.....	27
4.3. IZBOR OPTIMALNE VARIANTE .....	27
5. OPREDELITEV VRSTE INVESTICIJE, OCENO INVESTICIJSKIH STROŠKOV PO STALNIH IN PO TEKOČIH CENAH, POSEBEJ PRIKAZANO ZA UPRAVIČENE IN NEUPRAVIČENE STROŠKE, IN NAVEDBO OSNOV ZA OCENO VREDNOSTI .....	29
5.1. VRSTA INVESTICIJSKIH VLAGANJ.....	29
5.2. OCENJENA VREDNOST INVESTICIJE PO STALNIH CENAH .....	29
5.3. OKVIRNI PLAN FINANCIRANJA .....	30
5.4. VIRI FINANCIRANJA .....	32
6. UGOTOVITEV SMISELNOSTI OZIROMA REZULTATI INVESTICIJSKIH VLAGANJ IN NAKUPA OPREME .....	32
7. UGOTOVITEV SMISELNOSTI IN MOŽNOSTI NADALJNJE PRIPRAVE INVESTICIJSKE, PROJEKTNE, TEHNIČNE IN DRUGE DOKUMENTACIJE.....	34

**1. NAVEDBA INVESTITORJA, IZDELOVALCA INVESTICIJSKE DOKUMENTACIJE IN UPRAVLJALCA TER STROKOVNIH DELAVCEV OZIROMA SLUŽB, ODGOVORNIH ZA PRIPRAVO IN NADZOR NAD IZDELAVO USTREZNE INVESTICIJSKE DOKUMENTACIJE**

**1.1. INVESTITOR**

Naziv	MESTNA OBČINA MARIBOR
Naslov	Ulica heroja Staneta 1, 2000 Maribor
Odgovorna oseba	Aleksander Saša Arsenovič, župan
Telefon	02 / 22 01 000
E-mail	mestna.obcina@maribor.si
Davčna številka	SI 12709590
Matična številka	5883369000
TRR	SI56 0127 0010 0008 403

**Odgovorna oseba:** Aleksander Saša Arsenovič, župan

Datum:

žig in podpis:

**1.2. OSEBE ODGOVORNE ZA PRIPRAVO INVESTICIJSKE IN PROJEKTNE DOKUMENTACIJE TER ZA IZVEDBO INVESTICIJ**

Naziv	MESTNA OBČINA MARIBOR
Naslov	Ulica heroja Staneta 1, 2000 Maribor
Pristojna služba	Urad za komunalno, promet in prostor
Vodja službe	Andraž Mlaker
Osebe odgovorne za pripravo investicijske in projektne dokumentacije ter za izvajanje investicije	Aleš Klinc
Telefon	02 / 22 01 466
E - mail	<a href="mailto:ales.klinc@maribor.si">ales.klinc@maribor.si</a>
Odgovorna oseba	Andraž Mlaker
Podpis	
Datum	marec 2026

### 1.3. PRISTOJNI URAD ZA PODROČJE INVESTICIJ IN INVESTICIJSKEGA VZDRŽEVANJA OBČINSKIH CEST

Pristojni urad potrjuje Dokument identifikacije investicijskega projekta – Letni program na področju ureditve mestnih in zunajmestnih cest za leto 2026 (PP 152100 – Investicije in investicijsko vzdrževanje občinskih cest).

Pristojni Urad za področje pokrivanja izvedbe	Urad za komunalno, promet in prostor
Oseba odgovorna za pripravo plana na podlagi potreb	Aleš Klinc
Podpis	
Vodja urada	Andraž Mlaker
Podpis	
Datum	marec 2026

### 1.4. PRISTOJNI URAD ZA SPREMLJANJE OBČINSKIH FINANC

Pristojni urad potrjuje Dokument identifikacije investicijskega projekta – Letni program na področju ureditve mestnih in zunajmestnih cest za leto 2026 (PP 152100 – Investicije in investicijsko vzdrževanje občinskih cest).

Pristojni urad za spremljanje občinskih financ	Urad za finance in proračun
Odgovorna oseba za potrditev plana	Alenka Tovornik
Podpis	
Vodja urada	Marija Kaučič, po pooblastilu št. 10004-8/2007-34, z dne 30. 12. 2024
Podpis	
Datum	marec 2026

## 2. PREDSTAVITEV INVESTITORJA IN ANALIZA OBSTOJEČEGA STANJA Z OPISOM RAZLOGOV ZA INVESTICIJSKO NAMERO

### 2.1. KRATKA PREDSTAVITEV OBČINE

Površina Mestne občine Maribor znaša (v nadaljevanju MOM) znaša 148 km<sup>2</sup> in je imela na dan 1. 1. 2025, po podatkih statističnega urada Republike Slovenije, 114.301 prebivalcev. (vir: spletna stran Statističnega urada Republike Slovenije, [Izbrani podatki po: MERITVE, OBČINE, LETO, PxWeb](#), dostop 26. 1. 2026). Mestno občino Maribor sestavlja 33 naselij: Bresternica, Celestrina, Dogoše, Gaj nad Mariborom, Grušova, Hrastje, Hrenca, Jelovec, Kamnica, Košaki, Laznica, Limbuš, Malečnik, Maribor, Meljski Hrib, Metava, Nebova, Pekel, Pekre, Počehova, Razvanje, Ribniško selo, Rošpoh - del, Ruperče, Srednje, Šober, Trčova, Vinarje, Vodole, Vrhov Dol, Za Kalvarijo, Zgornji Slemen - del, Zrkovci in Brezje.

### 2.2. ANALIZA OBSTOJEČEGA STANJA INVESTICIJE

Na področju Mestne občine Maribor obsega omrežje kategoriziranih cest 586.956 m<sup>1</sup>. Cestno omrežje je razvejano in obsega tako ceste v urbanih delih mestne občine kot na manj poseljenih območjih, posamezni odseki cestne infrastrukture pa so dotrajani in nevarni za udeležence v prometu, predvsem tiste iz najranljivejših skupin, kot so kolesarji in pešci. Na posameznih odsekih ni urejenih hodnikov za pešce in dostop oz. klančin za gibalno ovirane osebe, ustreznega odvodnjavanja, asfaltne povozne površine so poškodovane, vozišča makadamskih cest so občutljiva na vremenske razmere, vseskozi pa so potrebna vlaganja tako v redno kot investicijsko vzdrževanje.

Vse to kaže na nujne potrebe po investicijah. Dotrajanost posameznih elementov namreč predstavlja potrebna večja vlaganja, pri čemer Mestna občina Maribor vsako leto zagotavlja sredstva tako za redno in investicijsko vzdrževanje cestnega omrežja s pripadajočimi objekti ter sledi predlogom potrebnih vlaganj.

### 2.3. PREDSTAVITEV INVESTICIJE

V sklopu izvedbe investicije po tem DIIP-u se načrtuje:

I.	Obnova lokalne ceste LC-242130 – Vrbanska cesta, na odseku od hipodroma do osnovne šole, v dolžini cca. 780 m <sup>1</sup>
II.	Obnova lokalne ceste LG-243810 - Tržaška cesta, na odseku od križišča z lokalno cesto LK-246620 - povezava Jadranska c. - Tržaška c. do križišča z regionalno cesto G1-1, v dolžini cca. 130 m <sup>1</sup>
III.	Obnova lokalne ceste LZ-244110 – Osojnikova ulica, na odseku od križišča z LK-244940 - Majeričeva ulica do križišča z LK-244830 - Cesta XIV. divizije, v dolžini cca. 390 m <sup>1</sup>
IV.	Obnova lokalne ceste LZ-244270 – Dogoška cesta, na odseku od križišča z LZ-244300 – Panonska ulica do križišča z LK-250220 – Terškova ulica, v dolžini cca. 360 m <sup>1</sup>
V.	Obnova mostu na LC-242130 – Vrbanska cesta
VI.	Obnova lokalne ceste LZ-243780 – Kardeljeva cesta, na odseku od križišča z G1-1 – Cesta proletarskih brigad do križišča z lokalno cesto LK-246760 - Livadna ulica, v dolžini cca. 235 m <sup>1</sup>
VII.	Obnova lokalne ceste LC-242130 – Vrbanska cesta, na odseku od križišča z lokalno cesto LK-243390 – Medvedova ulica do križišča z lokalno cesto LZ-242260 – Mladinska ulica, v dolžini cca. 350 m <sup>1</sup>

VIII.	Obnova lokalne ceste LZ-242260 – Mladinska ulica, na odseku od križišča z lokalno cesto LK-242830 – Kosarjeva ulica do križišča z lokalno cesto LK-242850 – Kajuhova ulica + 60 m <sup>1</sup> v smeri vzhod, v dolžini cca. 290 m <sup>1</sup>
IX.	Obnova lokalne ceste LZ-242410 – Prisojna ulica in javne poti JP-745840 – Trdinova ulica, v dolžini cca. 950 m <sup>1</sup>
X.	Obnova lokalne ceste LZ-243940 – Mlinska ulica, na odseku od križišča z lokalno cesto LG-242340 – Partizanska cesta do uvoza na avtobusno postajo, v dolžini cca. 280 m <sup>1</sup>
XI.	Izdelava projektne dokumentacije za izvedbo (PZI) oz. izvedbenih načrtov za obnovo občinskih cest (Zvezna ulica)

**I. Obnova lokalne ceste LC-242130 – Vrbanska cesta, na odseku od hipodroma do osnovne šole, v dolžini cca. 780 m<sup>1</sup>**


Lokalna cesta LC-242130 – Vrbanska cesta predstavlja pomembno povezavo med mestnim središčem in Kamnico, trenutno pa je stanje voziščne konstrukcije v dotrajanem stanju, z večjimi razpokami, posedki in dotrajanimi asfaltnimi, povoznimi površinami.

Visoke prometne obremenitve vsakoletno povzročajo dodatne poškodbe, z izvedbo investicije pa bo zagotovljeno nemoteno in varno odvijanje prometa, posledično pa se seveda zmanjšuje stroške vzdrževanja in sanacije poškodb.

Predviden obseg del zajema:

- rekonstrukcija – rezkanje in preplastitev vozišča v dolžini cca. 780 m<sup>1</sup>,
- po potrebi lokalne sanacije spodnjega ustroja in nosilne asfaltne plasti v izvedbi AC22 base v debelini 6 cm + AC11 surf v debelini 4 cm,
- izvedba asfalta – preplastitev vozišča v celotni širini in ocenjeni dolžini v izvedbi AC11 surf v debelini 4 cm,
- lokalno popravilo cestnih robnikov in ureditev klančin – nižanih robnikov za dostop gibalno oviranih oseb,
- ureditev odvodnjavanja,
- ureditev bankin,
- zaščita in prestavitev komunalnih vodov in
- obnova vertikalne in horizontalne prometne signalizacije.

Odsek, predviden za obnovo, je zajet v pripravljenem programu – »Masterplan«.



Slika 1: Obstoječe stanje



Slika 2: Obstoječe stanje



Slika 3: Območje ureditve

**II. Obnova lokalne ceste LG-243810 - Tržaška cesta, na odseku od križišča z lokalno cesto LK-246620 - povezava Jadranska c. - Tržaška c. do križišča z regionalno cesto G1-1, v dolžini cca. 130 m<sup>1</sup>**

Del lokalne ceste LG-243810 – Tržaška cesta predstavlja eno izmed vpadnic v mestno središče in se navezuje na regionalno cesto G1-1. Visoke prometne obremenitve ter tovorni in avtobusni promet so, kljub rednemu vzdrževanju, skozi čas povzročile pojav poškodb voziščne konstrukcije, linijske in mrežaste razpoke, kolesnice in na posameznih mestih večje posedke. Posamezne kolesnice in posedki povzročajo tudi zastajanje meteornih voda, ki povzroča dodatno zamakanje voziščne konstrukcije. Z izvedbo investicije se zagotavlja odpravo nastalih poškodb, varno odvijanje prometa in zniževanje stroškov vzdrževanja.

V obsegu del je predvideno izvesti naslednje:

- rekonstrukcija – rezkanje in preplastitev vozišča v dolžini cca. 130 m<sup>1</sup>,
- po potrebi lokalne sanacije spodnjega ustroja in nosilne asfaltne plasti v izvedbi AC22 base v debelini 8 cm + AC11 surf v debelini 4 cm,
- izvedba asfalta – preplastitev vozišča v celotni širini in ocenjeni dolžini v izvedbi AC11 surf v debelini 4 cm,
- lokalno popravilo cestnih robnikov in ureditev klančin – nižanih robnikov za dostop gibalno oviranih oseb,
- ureditev odvodnjavanja,
- zaščita in prestavitev komunalnih vodov in
- obnova vertikalne in horizontalne prometne signalizacije.

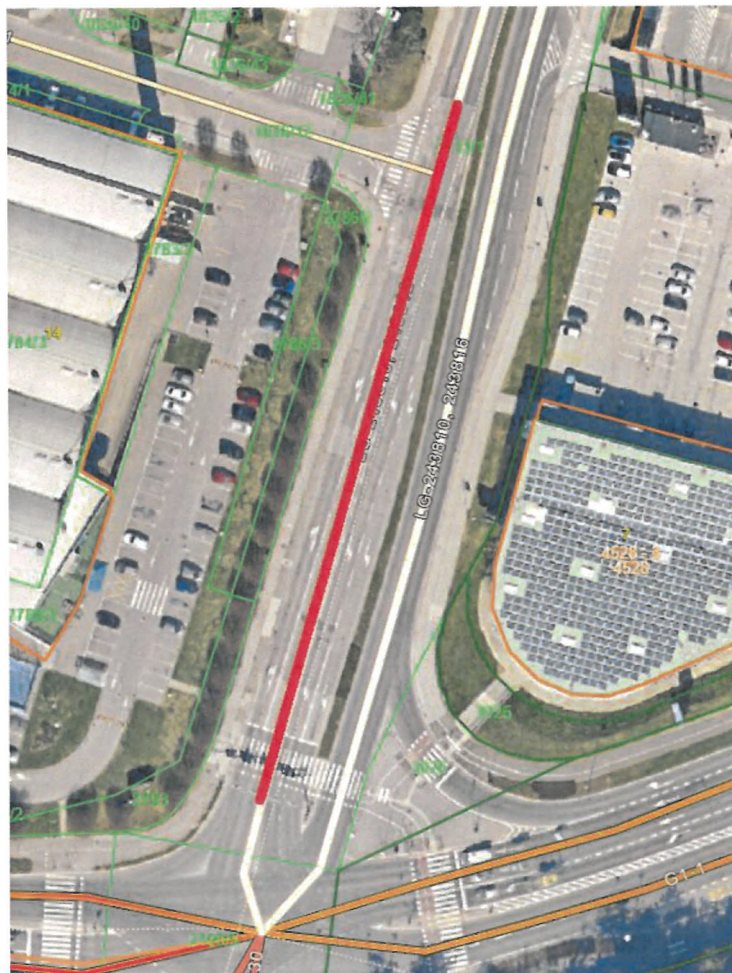
Odsek, predviden za obnovo, je zajet v pripravljenem programu – »Masterplan«.



Slika 4: Obstoječe stanje



Slika 5: Obstoječe stanje



Slika 6: Območje ureditve

**III. Obnova lokalne ceste LZ-244110 – Osojnikova ulica, na odseku od križišča z LK-244940 - Majeričeva ulica do križišča z LK-244830 - Cesta XIV. divizije, v dolžini cca. 390 m<sup>1</sup>**

LZ-244110 – Osojnikova ulica predstavlja visoko prometno obremenjeno lokalno cesto, ki povezuje dele mestne četrti Pobrežje, predstavlja pa tudi eno izmed dostopnih poti do oz. na pokopališče Pobrežje. Na cesto tangira večje število prebivalcev večstanovanjskih objektov, del industrije oz. poslovnih objektov ter povezavo oz. navezavo do hitre ceste. V sklopu investicije je, z namenom varnega in nemotenega odvijanja prometa, predvidena sanacija asfaltnih površin, ureditev odvodnjavanja, znižanje robnikov za potrebe nemotenega dostopa gibalno oviranih oseb, ureditev odvodnjavanja ter ureditev prometne signalizacije.

Predviden obseg del zajema:

- rekonstrukcija – rezkanje in preplastitev vozišča v dolžini cca. 390 m<sup>1</sup>,
- po potrebi lokalne sanacije spodnjega ustroja in nosilne asfaltne plasti v izvedbi AC22 base v debelini 6 cm + AC11 surf v debelini 4 cm,
- izvedba asfalta – preplastitev vozišča v celotni širini in ocenjeni dolžini v izvedbi AC11 surf v debelini 4 cm,
- lokalno popravilo cestnih robnikov in ureditev klančin – znižanih robnikov za dostop gibalno oviranih oseb,
- ureditev odvodnjavanja,
- zaščita in prestavitev komunalnih vodov,
- dodatna zasaditev zelenic z drevesi, ureditev zelenic,
- ureditev ukrepov za umirjanje prometa,
- ureditev površin za kolesarje,
- ureditev površin za mirujoči promet in
- obnova vertikalne in horizontalne prometne signalizacije.

Odsek, predviden za obnovo, je zajet v pripravljenem programu – »Masterplan«.



Slika 7: Obstoječe stanje



Slika 8: Obstoječe stanje



Slika 9: Območje ureditve

**IV. Obnova lokalne ceste LZ-244270 – Dogoška cesta, na odseku od križišča z LZ-244300 – Panonska ulica do križišča z LK-250220 – Terškova ulica, v dolžini cca. 360 m<sup>1</sup>**

Dogoška cesta je ena izmed pomembnih povezav v delu mestne občine – Mestni četrti Tezno. Nanj gravitira velik del večstanovanjskih objektov in individualnih hiš, del poslovne cone, obremenjena je z avtobusnim prometom ter v delu tudi uporabljena kot povezava med Teznom in Brezjem ter Mestno občino Maribor in Duplekem. Voziščna konstrukcija je dotrajana, poškodovana, z večjimi posedki, linijskimi in mrežastimi razpokami, tangirana z večkratnimi posegi v preteklosti ter neurejenim odvodnjavanjem.

Predviden obseg del zajema:

- rekonstrukcija – rezkanje in preplastitev vozišča v dolžini cca. 360 m<sup>1</sup>,
- po potrebi lokalne sanacije spodnjega ustroja in nosilne asfaltne plasti v izvedbi AC22 base v debelini 6 cm + AC11 surf v debelini 4 cm,
- izvedba asfalta – preplastitev vozišča v celotni širini in ocenjeni dolžini v izvedbi AC11 surf v debelini 4 cm,
- lokalno popravilo cestnih robnikov in ureditev klančin – nižanih robnikov za dostop gibalno oviranih oseb,
- ureditev odvodnjavanja,
- ureditev bankin,
- zaščita in prestavitve komunalnih vodov in
- obnova vertikalne in horizontalne prometne signalizacije.

Odsek, predviden za obnovo, je zajet v pripravljenem programu – »Masterplan«.



Slika 10: Obstoječe stanje



Slika 11: Območje ureditve

## V. Obnova mostu na LC-242130 – Vrbanska cesta

Premostitveni objekt na Vrbanski cesti je, tudi zaradi visokih prometnih obremenitev, skozi leta dotrajal in je potreben nujne sanacije. Poškodovani so podporniki oz. nosilna konstrukcija, krila mostu, varnostna ograja je na posameznih mestih dotrajana, površina hodnika za pešce pa zaradi vremenskih razmer in starosti kaže znake obrabe betona in armature.

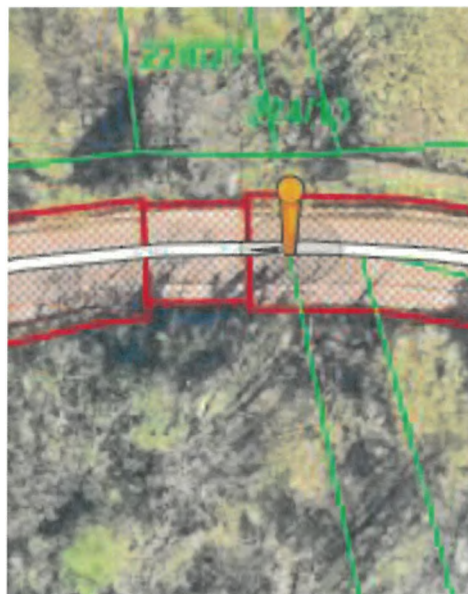
Redni periodični pregledi kažejo stanje dotrajanosti kljub izvajanju vzdrževalnih del, zato želimo s sanacijo zagotoviti varno odvijanje tako motornega prometa kot prečkanje drugih uporabnikov ter objekt sanirati za nemoteno nadaljnjo uporabo.

V investiciji predviden obseg del zajema:

- sanacijo nosilne konstrukcije
- sanacijo mostnih kril,
- obnovo varnostne ograje,
- obnovo voziščne konstrukcije in pohodne površine hodnika za pešce.



Slika 12: Obstoječe stanje



Slika 13: Območje ureditve

**VI. Obnova lokalne ceste LZ-243780 – Kardeljeva cesta, na odseku od križišča z G1-1 – Cesta proletarskih brigad do križišča z lokalno cesto LK-246760 – Livadna ulica, v dolžini cca. 235 m<sup>1</sup>**

Predvidena je ureditev dela LZ-243780 – Kardeljeva ulica, na odseku od križišča z G1-1 – Cesta proletarskih brigad do križišča z lokalno cesto LK-246760 - Livadna ulica. Kardeljeva cesta predstavlja pomembno napajalno cesto v delu mestne občine, prav tako pa je pomembna povezava na desnem bregu Drave v smeri sever – jug. Na cesto se navezuje velik del večstanovanjskih objektov, individualnih stavb, je pomembna prometnica za dostop do več poslovnih subjektov, pomembna pa je tudi za dostop do športnih površin in izobraževalnih ustanov. Na odseku, predvidenem za obnovo, je voziščna konstrukcija dotrajana, z vidnimi linijskimi in mrežastimi razpokami, preteklimi lokalnimi sanacijami, posedki, kolesnicami in neustreznim odvodnjavanjem meteornih voda.

Predviden obseg del zajema:

- rekonstrukcija – rezkanje in preplastitev vozišča v dolžini cca. 235 m<sup>1</sup>,
- po potrebi lokalne sanacije spodnjega ustroja in nosilne asfaltne plasti v izvedbi AC22 base v debelini 6 cm + AC11 surf v debelini 4 cm,
- izvedba asfalta – preplastitev vozišča v celotni širini in ocenjeni dolžini v izvedbi AC11 surf v debelini 4 cm,
- ureditev obcestnih parkirišč,
- lokalno popravilo cestnih robnikov in ureditev klančin – znižanih robnikov za dostop gibalno oviranih oseb,
- ureditev odvodnjavanja,
- zaščita in prestavitev komunalnih vodov,
- dodatna zasaditev zelenic z drevesi, ureditev zelenic,
- ureditev ukrepov za umirjanje prometa in
- obnova vertikalne in horizontalne prometne signalizacije.



Slika 14: Obstoječe stanje



Slika 15: Območje ureditve

**VII. Obnova lokalne ceste LC-242130 – Vrbanska cesta, na odseku od križišča z lokalno cesto LK-243390 – Medvedova ulica do križišča z lokalno cesto LZ-242260 – Mladinska ulica, v dolžini cca. 350 m<sup>1</sup>**

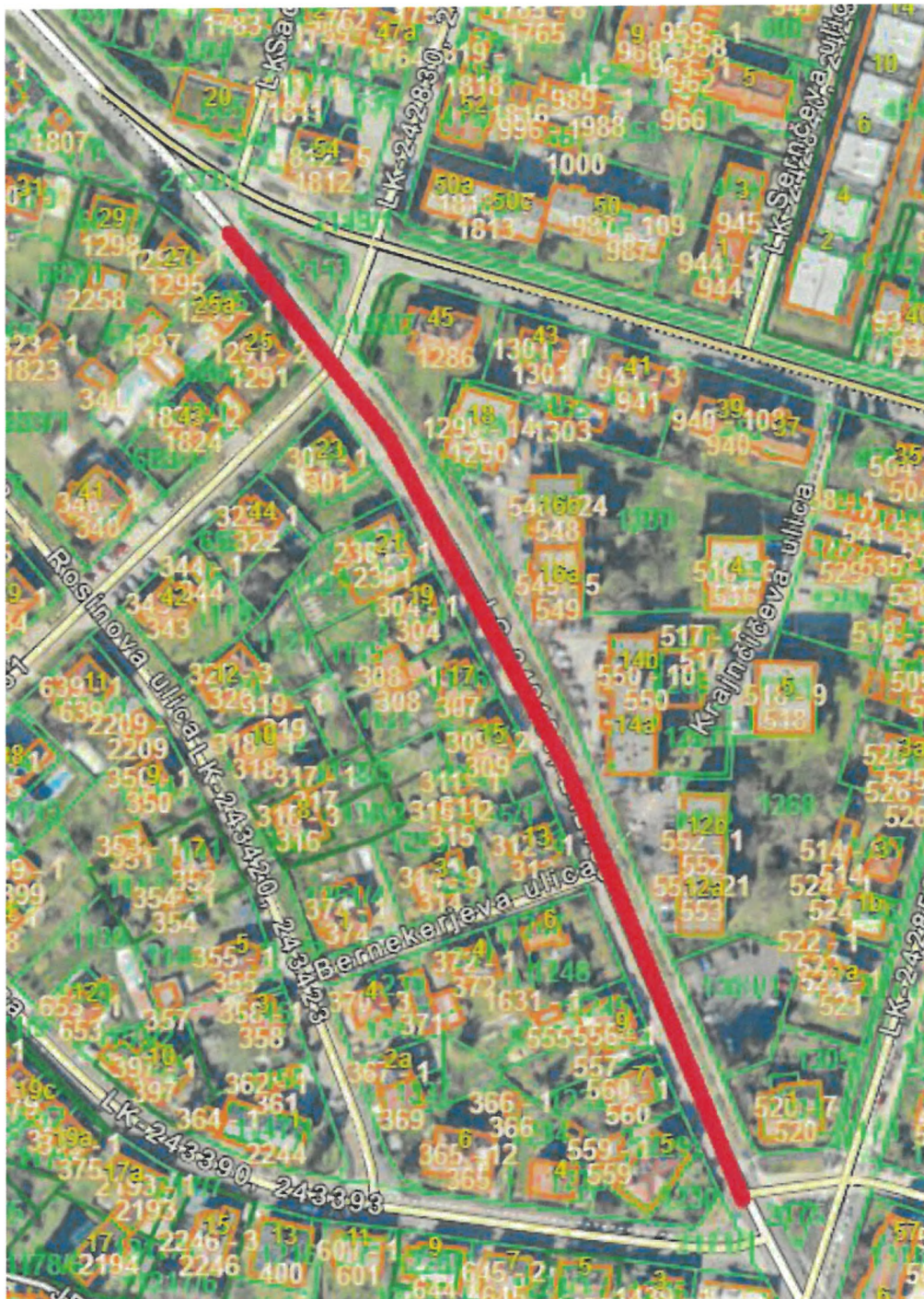
Predvidena je ureditev Vrbanske ceste, ki predstavlja povezavo med mestnim središčem in navezavo na Koroški most ter naseljem Kamnica. V odseku, obravnavanem za sanacijo, je cesta dotrajana, z večimi preteklimi lokalnimi sanacijami, linijskimi in mrežastimi razpokami, neustreznim odvodnjavanjem, poškodovanimi cestnimi robniki ter neustreznimi prehodi za gibalno ovirane. Poleg povezovalne funkcije ima cesta tudi značaj dostopne ceste za večje število večstanovanjskih objektov, individualnih hiš, poslovnih subjektov, športnih objektov, izobraževalnih ustanov, pomembna pa je tudi za odvijanje mestnega prometa.

Predviden obseg del zajema:

- rekonstrukcija – rezkanje in preplastitev vozišča v dolžini cca. 350 m<sup>1</sup>,
- po potrebi lokalne sanacije spodnjega ustroja in nosilne asfaltne plasti v izvedbi AC22 base v debelini 6 cm + AC11 surf v debelini 4 cm,
- izvedba asfalta – preplastitev vozišča v celotni širini in ocenjeni dolžini v izvedbi AC11 surf v debelini 4 cm,
- lokalno popravilo cestnih robnikov in ureditev klančin – znižanih robnikov za dostop gibalno oviranih oseb,
- ureditev odvodnjavanja,
- zaščita in prestavitev komunalnih vodov,
- ureditev ukrepov za umirjanje prometa,
- ureditev površin za kolesarje,
- ureditev novih površin za mirujoči promet in
- obnova vertikalne in horizontalne prometne signalizacije.



Slika 16: Obstoječe stanje



Slika 17: Območje ureditve

**VIII. Obnova lokalne ceste LZ-242260 – Mladinska ulica, na odseku od križišča z lokalno cesto LK-242830 – Kosarjeva ulica do križišča z lokalno cesto LK-242850 – Kajuhova ulica + 60 m<sup>1</sup> v smeri vzhod, v dolžini cca. 290 m<sup>1</sup>**

Kot pomembna povezava na levem bregu Drave v smeri vzhod – zahod predstavlja obravnavana lokalna cesta visoko prometno obremenjeno cesto, ki v trenutnem stanju ne zagotavlja varnega in nemotenega odvijanja prometa. Večje linijske in mrežaste razpoke, neustrezno odvodnjavanje ter posamezne večje poškodbe ne zagotavljajo nemotenega odvijanja tako motornega prometa kot varne udeležbe ostalih udeležencev. Hkrati cesta predstavlja pomembno dostopno cesto do posameznih objektov, navezavo na Koroški most in v smeri Kamnice, dostop do športnih objektov in izobraževalnih ustanov. S sanacijo želimo zmanjšati stroške vzdrževanja ter predvsem zagotoviti varno in nemoteno odvijanje prometa.

Predviden obseg del zajema:

- rekonstrukcija – rezkanje in preplastitev vozišča v dolžini cca. 290 m<sup>1</sup>,
- po potrebi lokalne sanacije spodnjega ustroja in nosilne asfaltne plasti v izvedbi AC22 base v debelini 6 cm + AC11 surf v debelini 4 cm,
- izvedba asfalta – preplastitev vozišča v celotni širini in ocenjeni dolžini v izvedbi AC11 surf v debelini 4 cm,
- lokalno popravilo cestnih robnikov in ureditev klančin – nižanih robnikov za dostop gibalno oviranih oseb,
- ureditev odvodnjavanja,
- zaščita in prestavitev komunalnih vodov,
- dodatna zasaditev zelenic z drevesi, ureditev zelenic,
- ureditev ukrepov za umirjanje prometa,
- ureditev površin za kolesarje in
- obnova vertikalne in horizontalne prometne signalizacije.



Slika 18: Obstoječe stanje



Slika 19: Območje ureditve

**IX. Obnova lokalne ceste LZ-242410 – Prisojna ulica in javne poti JP-745840 – Trdinova ulica, v dolžini cca. 950 m<sup>1</sup>**

V sklopu investicije se predvideva ureditev voziščne konstrukcije – trenutno je voziščna konstrukcija dotrajana, s prečnimi in linijskimi razpokami, večjimi posedki asfaltnih površin ter na posameznih delih dotrajanimi bankinami. Obravnavani cesti sta eni izmed glavnih dostopnih cest v mestni četrti Ivan Cankar in ju dnevno uporablja večje število prebivalcev, tako za motorni kot ostali promet.

S sanacijo želimo zagotoviti varno udeležbo vseh udeležencev prometa, hkrati pa omogočiti nemoten dostop do obravnavanega območja.

Predviden obseg del zajema:

- rekonstrukcija – rezkanje in preplastitev vozišča v dolžini cca. 950 m<sup>1</sup>,
- po potrebi lokalne sanacije spodnjega ustroja in nosilne asfaltne plasti v izvedbi AC22 base v debelini 6 cm + AC11 surf v debelini 4 cm,
- izvedba asfalta – preplastitev vozišča v celotni širini in ocenjeni dolžini v izvedbi AC11 surf v debelini 4 cm,
- lokalno popravilo cestnih robnikov in ureditev klančin – nižanih robnikov za dostop gibalno oviranih oseb,
- ureditev odvodnjavanja,
- zaščita in prestavitev komunalnih vodov,
- ureditev ukrepov za umirjanje prometa,
- ureditev površin za kolesarje in
- obnova vertikalne in horizontalne prometne signalizacije.



Slika 20: Obstoječe stanje



**X. Obnova lokalne ceste LZ-243940 – Mlinska ulica, na odseku od križišča z lokalno cesto LG-242340 – Partizanska cesta do uvoza na avtobusno postajo, v dolžini cca. 280 m<sup>1</sup>**

V sklopu investicije se predvideva ureditev voziščne konstrukcije – obstoječa voziščna konstrukcija je dotrajana, s prečnimi in linijskimi razpokami, večjimi posedki asfaltnih površin ter na posameznih delih dotrajanimi bankinami. Obravnavana cesta predstavlja pomembno dostopno cesto do glavne avtobusne postaje, je visoko obremenjena in hkrati tudi pomembna prometnica v smeri sever – jug na levem bregu Drave.

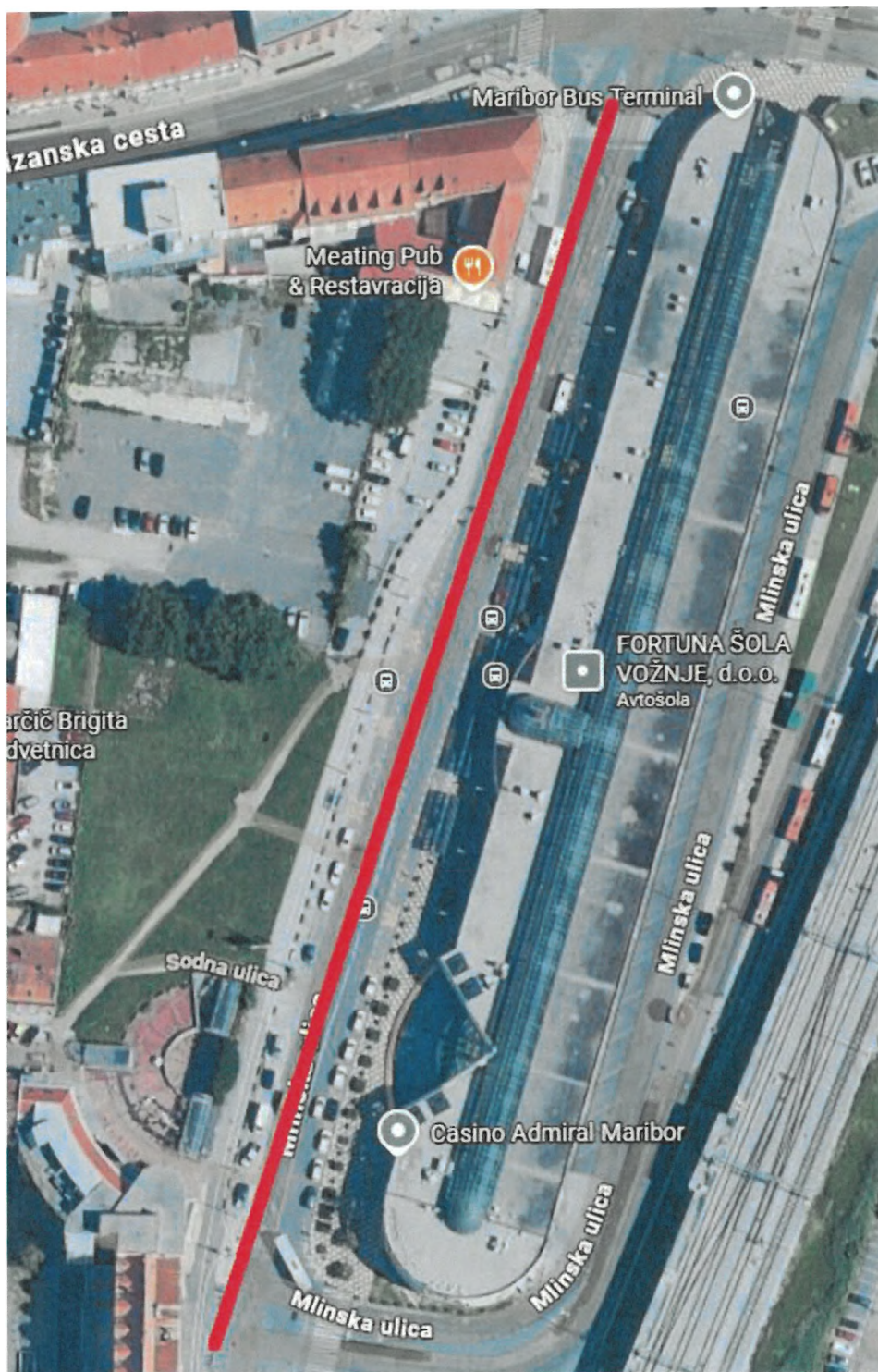
S sanacijo želimo zagotoviti varno udeležbo vseh udeležencev prometa, hkrati pa omogočiti nemoten dostop do obravnavanega območja.

Predviden obseg del zajema:

- rekonstrukcija – rezkanje in preplastitev vozišča v dolžini cca. 280 m<sup>1</sup>,
- po potrebi lokalne sanacije spodnjega ustroja in nosilne asfaltna plasti v izvedbi AC22 base v debelini 6 cm + AC11 surf v debelini 4 cm,
- izvedba asfalta – preplastitev vozišča v celotni širini in ocenjeni dolžini v izvedbi AC11 surf v debelini 4 cm,
- lokalno popravilo cestnih robnikov in ureditev klančin – znižanih robnikov za dostop gibalno oviranih oseb,
- ureditev odvodnjavanja,
- zaščita in prestavitev komunalnih vodov,
- dodatna zasaditev zelenic z drevesi,
- ureditev ukrepov za umirjanje prometa,
- ureditev površin za kolesarje in
- obnova vertikalne in horizontalne prometne signalizacije.



Slika 22: Obstoječe stanje



Slika 23: Območje ureditve

**XI. Izdelava projektne dokumentacije za izvedbo (PZI) oz. izvedbenih načrtov za obnovo občinskih cest (Zvezna ulica)**

V sklopu se načrtuje izdelava projektne dokumentacije za izvedbo (PZI) oz. izvedbenih načrtov za načrtovane investicije, ki zahtevajo celostno obravnavo iz vidika prometnih ureditev in komunalne infrastrukture. Načrtuje se izdelava dokumentacije za obnovo Zvezne ulice.

Z izdelavo dokumentacije bo določen obseg potrebnih del, vključitev sanacije ali morebitne dograditve ostalih komunalnih vodov, obravnavan bo vidik prometne signalizacije in morebitnih ukrepov umirjanja prometa.

### 3. OPREDELITEV RAZVOJNIH MOŽNOSTI IN CILJEV INVESTICIJSKIH VLAGANJ

#### 3.1. CILJI INVESTICIJSKIH VLAGANJ

Cilj predvidene investicije je vlaganje v cestno infrastrukturo oz. izvedbo investicij in investicijskega vzdrževanja, in sicer:

- obnova lokalne ceste LC-242130 – Vrbanska cesta, na odseku od hipodroma do osnovne šole, v dolžini cca. 780 m<sup>1</sup>,
- obnova lokalne ceste LG-243810 - Tržaška cesta, na odseku od križišča z lokalno cesto LK-246620 - povezava Jadranska c. - Tržaška c. do križišča z regionalno cesto G1-1, v dolžini cca. 130 m<sup>1</sup>,
- obnova lokalne ceste LZ-244110 – Osojnikova ulica, na odseku od križišča z LK-244940 - Majeričeva ulica do križišča z LK-244830 - Cesta XIV. divizije, v dolžini cca. 390 m<sup>1</sup>,
- obnova lokalne ceste LZ-244270 – Dogoška cesta, na odseku od križišča z LZ-244300 – Panonska ulica do križišča z LK-250220 – Terškova ulica, v dolžini cca. 360 m<sup>1</sup>,
- obnova mostu na LC-242130 – Vrbanska cesta,
- obnova lokalne ceste LZ-243780 – Kardeljeva cesta, na odseku od križišča z G1-1 – Cesta proletarskih brigad do križišča z lokalno cesto LK-246760 - Livadna ulica, v dolžini cca. 235 m<sup>1</sup>,
- obnova lokalne ceste LC-242130 – Vrbanska cesta, na odseku od križišča z lokalno cesto LK-243390 – Medvedova ulica do križišča z lokalno cesto LZ-242260 – Mladinska ulica, v dolžini cca. 350 m<sup>1</sup>,
- obnova lokalne ceste LZ-242260 – Mladinska ulica, na odseku od križišča z lokalno cesto LK-242830 – Kosarjeva ulica do križišča z lokalno cesto LK-242850 – Kajuhova ulica + 60 m<sup>1</sup> v smeri vzhod, v dolžini cca. 290 m<sup>1</sup>,
- obnova lokalne ceste LZ-242410 – Prisojna ulica in javne poti JP-745840 – Trdinova ulica, v dolžini cca. 950 m<sup>1</sup>,
- obnova lokalne ceste LZ-243940 – Mlinska ulica, na odseku od križišča z lokalno cesto LG-242340 – Partizanska cesta do uvoza na avtobusno postajo, v dolžini cca. 280 m<sup>1</sup>,
- izdelava projektne dokumentacije za izvedbo (PZI) oz. izvedbenih načrtov za obnovo občinskih cest (Zvezna ulica),
- izdelava popisov, ocen in morebitne potrebne dokumentacije za izvedbo,
- nadzor nad izvedbo del in strokovno svetovanje,
- prenos investicij v analitično evidenco oz. lastništvo Mestne občine Maribor in
- prenos investicij v vzdrževanje.

Specifični cilji, ki jih želi Mestna občina Maribor, kot nosilec vlaganj doseči z izvedbo investicije so:

- obnova lokalne ceste LC-242130 – Vrbanska cesta, na odseku od hipodroma do osnovne šole, v dolžini cca. 780 m<sup>1</sup>,
- obnova lokalne ceste LG-243810 - Tržaška cesta, na odseku od križišča z lokalno cesto LK-246620 - povezava Jadranska c. - Tržaška c. do križišča z regionalno cesto G1-1, v dolžini cca. 130 m<sup>1</sup>,
- obnova lokalne ceste LZ-244110 – Osojnikova ulica, na odseku od križišča z LK-244940 - Majeričeva ulica do križišča z LK-244830 - Cesta XIV. divizije, v dolžini cca. 390 m<sup>1</sup>,
- obnova lokalne ceste LZ-244270 – Dogoška cesta, na odseku od križišča z LZ-244300 – Panonska ulica do križišča z LK-250220 – Terškova ulica, v dolžini cca. 360 m<sup>1</sup>,
- obnova mostu na LC-242130 – Vrbanska cesta,
- obnova lokalne ceste LZ-243780 – Kardeljeva cesta, na odseku od križišča z G1-1 – Cesta proletarskih brigad do križišča z lokalno cesto LK-246760 - Livadna ulica, v dolžini cca. 235 m<sup>1</sup>,

- obnova lokalne ceste LC-242130 – Vrbanska cesta, na odseku od križišča z lokalno cesto LK-243390 – Medvedova ulica do križišča z lokalno cesto LZ-242260 – Mladinska ulica, v dolžini cca. 350 m<sup>1</sup>,
- obnova lokalne ceste LZ-242260 – Mladinska ulica, na odseku od križišča z lokalno cesto LK-242830 – Kosarjeva ulica do križišča z lokalno cesto LK-242850 – Kajuhova ulica + 60 m<sup>1</sup> v smeri vzhod, v dolžini cca. 290 m<sup>1</sup>,
- obnova lokalne ceste LZ-242410 – Prisojna ulica in javne poti JP-745840 – Trdinova ulica, v dolžini cca. 950 m<sup>1</sup>,
- obnova lokalne ceste LZ-243940 – Mlinska ulica, na odseku od križišča z lokalno cesto LG-242340 – Partizanska cesta do uvoza na avtobusno postajo, v dolžini cca. 280 m<sup>1</sup>,
- izdelava projektne dokumentacije za izvedbo (PZI) oz. izvedbenih načrtov za obnovo občinskih cest (Zvezna ulica),
- izboljšanje pogojev za odvijanje motornega prometa, prometa kolesarjev in pešcev,
- zagotavljanje varnosti v prometu vsem udeležencem, predvsem pa najranljivejšim skupinam (pešci, otroci in ostali uporabniki javnega prometa),
- zagotavljanje varnosti voziščne konstrukcije in mejnih zemljišč,
- izboljšanje gospodarske javne infrastrukture in dograditev le-te in
- povečanje dodane vrednosti mesta.

Vlaganja po tem programu bodo zagotovila nemoteno, predvsem pa varno uporabo občinskih cest vsem udeležencem v prometu ter izboljšanje javne infrastrukture, hkrati pa bodo z izvedbo investicij zaključene že pričete investicije ter urejene površine, usklajene z izgradnjo ostale komunalne infrastrukture.

Pri presojanju smiselnosti in možnosti izvedbe investicij se ugotavlja, da so cilji, ki jih Mestna občina Maribor zasleduje s temi izvedbami, nujni in usklajeni s prioritetai.

#### **4. OPIS VARIANTE »Z« INVESTICIJO V PRIMERJAVI Z VARIANTO »BREZ« INVESTICIJE**

Pri analizi obravnavane problematike smo obravnavali varianti »z« investicijo in »brez« investicije. Pri tem je bila upoštevana področna zakonodaja oz. zahteve zagotavljanja varne in nemotene uporabe javnih prometnih površin, hkrati pa tudi vidik gospodarskega razvoja ter razpoložljiva finančna sredstva Mestne občine Maribor.

Pri izboru variant so bili upoštevani naslednji kriteriji:

- nujnost investicije,
- cilji in pričakovani rezultati investicije,
- izvedljivost investicije z vidika zmožnosti zagotovitve potrebnih sredstev.

##### **4.1. VARIANTA »BREZ INVESTICIJE«**

Varianta »brez investicije« je varianta, ki ne vključuje nobenih investicijskih izdatkov in pomeni ohranjanje obstoječega stanja. Je osnovno izhodišče prispevne analize pri oceni projekta, katere namen je primerjati stroške in koristi v pogojih s projektom in brez njega.

V tem primeru so stroški obravnavane investicije enaki nič, to pa istočasno pomeni daljši rok poslabšanja obstoječega stanja, kar je nesprejemljivo. Varianta brez investicije ni bila ocenjena kot upravičena, saj gre za obvezno zakonsko nalogo lokalne skupnosti, z njeno izbiro pa bi se še poslabšala kvaliteta življenja prebivalcev in kvaliteta okolja, v katerem živijo, saj trenutno stanje prometnic, obravnavanih s tem programom, predstavlja nevarne točke v prometu in nedokončano, v preteklosti pričeto investicijo.

##### **4.2. VARIANTA »Z INVESTICIJO«**

Investicije v prometno infrastrukturo so nujnega pomena za vse prebivalce mestnih četrti in krajevnih skupnosti v Mestni Občini Maribor. Z izvedbo načrtovanih investicij se ne zagotavlja samo rekonstrukcij obstoječih cest, temveč gre tudi za izboljšanje pogojev za odvijanje prometa in zagotavljanje ustrezne prometne varnosti vseh udeležencev v prometu, predvsem najranjivejšim skupinam, hkrati pa vlaganje v prometno infrastrukturo zagotavlja povečanje dodane vrednosti mesta.

##### **4.3. IZBOR OPTIMALNE VARIANTE**

Menimo, da je edina sprejemljiva varianta »z investicijo«, saj omogoča doseganje prioritarnih ciljev Mestne občine Maribor.

###### Optimalna varianta:

Iz primerjave variant je razvidno, da je izbrana »varianta z investicijo« edina možna varianta, saj bo le s pomočjo te variante možno doseči naslednje celovite cilje:

- obnova lokalne ceste LC-242130 – Urbanska cesta, na odseku od hipodroma do osnovne šole, v dolžini cca. 780 m<sup>1</sup>,
- obnova lokalne ceste LG-243810 - Tržaška cesta, na odseku od križišča z lokalno cesto LK-246620 - povezava Jadranska c. - Tržaška c. do križišča z regionalno cesto G1-1, v dolžini cca. 130 m<sup>1</sup>,
- obnova lokalne ceste LZ-244110 – Osojnikova ulica, na odseku od križišča z LK-244940 - Majeričeva ulica do križišča z LK-244830 - Cesta XIV. divizije, v dolžini cca. 390 m<sup>1</sup>,
- obnova lokalne ceste LZ-244270 – Dogoška cesta, na odseku od križišča z LZ-244300 – Panonska ulica do križišča z LK-250220 – Terškova ulica, v dolžini cca. 360 m<sup>1</sup>,

- obnova mostu na LC-242130 – Vrbanska cesta,
- obnova lokalne ceste LZ-243780 – Kardeljeva cesta, na odseku od križišča z G1-1 – Cesta proletarskih brigad do križišča z lokalno cesto LK-246760 - Livadna ulica, v dolžini cca. 235 m<sup>1</sup>,
- obnova lokalne ceste LC-242130 – Vrbanska cesta, na odseku od križišča z lokalno cesto LK-243390 – Medvedova ulica do križišča z lokalno cesto LZ-242260 – Mladinska ulica, v dolžini cca. 350 m<sup>1</sup>,
- obnova lokalne ceste LZ-242260 – Mladinska ulica, na odseku od križišča z lokalno cesto LK-242830 – Kosarjeva ulica do križišča z lokalno cesto LK-242850 – Kajuhova ulica + 60 m<sup>1</sup> v smeri vzhod, v dolžini cca. 290 m<sup>1</sup>,
- obnova lokalne ceste LZ-242410 – Prisojna ulica in javne poti JP-745840 – Trdinova ulica, v dolžini cca. 950 m<sup>1</sup>,
- obnova lokalne ceste LZ-243940 – Mlinska ulica, na odseku od križišča z lokalno cesto LG-242340 – Partizanska cesta do uvoza na avtobusno postajo, v dolžini cca. 280 m<sup>1</sup>,
- izdelava projektne dokumentacije za izvedbo (PZI) oz. izvedbenih načrtov za obnovo občinskih cest (Zvezna ulica),
- izboljšanje pogojev za odvijanje motornega prometa, prometa kolesarjev in pešcev,
- zagotavljanje varnosti v prometu vsem udeležencem, predvsem pa najranljivejšim skupinam (pešci, otroci in ostali uporabniki javnega prometa),
- zagotavljanje varnosti voziščne konstrukcije in mejnih zemljišč,
- izboljšanje gospodarske javne infrastrukture in dograditev le-te in
- povečanje dodane vrednosti mesta.

V okviru investicije so po tem programu predvidena vlaganja v obnovo lokalne ceste LC-242130 – Vrbanska cesta, na odseku od hipodroma do osnovne šole, v dolžini cca. 780 m<sup>1</sup>, obnovo lokalne ceste LG-243810 - Tržaška cesta, na odseku od križišča z lokalno cesto LK-246620 - povezava Jadranska c. - Tržaška c. do križišča z regionalno cesto G1-1, v dolžini cca. 130 m<sup>1</sup>, obnovo lokalne ceste LZ-244110 – Osojnikova ulica, na odseku od križišča z LK-244940 - Majeričeva ulica do križišča z LK-244830 - Cesta XIV. divizije, v dolžini cca. 390 m<sup>1</sup>, obnov lokalne ceste LZ-244270 – Dogoška cesta, na odseku od križišča z LZ-244300 – Panonska ulica do križišča z LK-250220 – Terškova ulica, v dolžini cca. 360 m<sup>1</sup>, obnovo mostu na LC-242130 – Vrbanska cesta, obnovo lokalne ceste LZ-243780 – Kardeljeva cesta, na odseku od križišča z G1-1 – Cesta proletarskih brigad do križišča z lokalno cesto LK-246760 - Livadna ulica, v dolžini cca. 235 m<sup>1</sup>, obnovo lokalne ceste LC-242130 – Vrbanska cesta, na odseku od križišča z lokalno cesto LK-243390 – Medvedova ulica do križišča z lokalno cesto LZ-242260 – Mladinska ulica, v dolžini cca. 350 m<sup>1</sup>, obnovo lokalne ceste LZ-242260 – Mladinska ulica, na odseku od križišča z lokalno cesto LK-242830 – Kosarjeva ulica do križišča z lokalno cesto LK-242850 – Kajuhova ulica + 60 m<sup>1</sup> v smeri vzhod, v dolžini cca. 290 m<sup>1</sup>, obnovo lokalne ceste LZ-242410 – Prisojna ulica in javne poti JP-745840 – Trdinova ulica, v dolžini cca. 950 m<sup>1</sup>, obnovo lokalne ceste LZ-243940 – Mlinska ulica, na odseku od križišča z lokalno cesto LG-242340 – Partizanska cesta do uvoza na avtobusno postajo, v dolžini cca. 280 m<sup>1</sup>, izdelavo projektne dokumentacije za izvedbo (PZI) oz. izvedbenih načrtov za obnovo občinskih cest (Zvezna ulica), izdelavo popisov, ocen in morebitne potrebne dokumentacije za izvedbo, nadzor nad izvedbo del in strokovno svetovanje, prenos investicij v analitično evidenco oz. lastništvo Mestne občine Maribor in prenos investicij v vzdrževanje.

Varianta »brez investicije« ni ocenjena kot upravičena, saj ne more zagotoviti zastavljenih ciljev projekta, katerim je Mestna občina Maribor obvezana slediti na podlagi zakonodaje in obstoječega, neurejenega in nevarnega stanja.

## **5. OPREDELITEV VRSTE INVESTICIJE, OCENO INVESTICIJSKIH STROŠKOV PO STALNIH IN PO TEKOČIH CENAH, POSEBEJ PRIKAZANO ZA UPRAVIČENE IN NEUPRAVIČENE STROŠKE, IN NAVEDBO OSNOV ZA OCENO VREDNOSTI**

### **5.1. VRSTA INVESTICIJSKIH VLAGANJ**

Obravnavani programski projekt predvideva obnovo lokalne ceste LC-242130 – Vrbanska cesta, na odseku od hipodroma do osnovne šole, v dolžini cca. 780 m<sup>1</sup>, obnovo lokalne ceste LG-243810 - Tržaška cesta, na odseku od križišča z lokalno cesto LK-246620 - povezava Jadranska c. - Tržaška c. do križišča z regionalno cesto G1-1, v dolžini cca. 130 m<sup>1</sup>, obnovo lokalne ceste LZ-244110 – Osojnikova ulica, na odseku od križišča z LK-244940 - Majeričeva ulica do križišča z LK-244830 - Cesta XIV. divizije, v dolžini cca. 390 m<sup>1</sup>, obnov lokalne ceste LZ-244270 – Dogoška cesta, na odseku od križišča z LZ-244300 – Panonska ulica do križišča z LK-250220 – Terškova ulica, v dolžini cca. 360 m<sup>1</sup>, obnovo mostu na LC-242130 – Vrbanska cesta, obnovo lokalne ceste LZ-243780 – Kardeljeva cesta, na odseku od križišča z G1-1 – Cesta proletarskih brigad do križišča z lokalno cesto LK-246760 - Livadna ulica, v dolžini cca. 235 m<sup>1</sup>, obnovo lokalne ceste LC-242130 – Vrbanska cesta, na odseku od križišča z lokalno cesto LK-243390 – Medvedova ulica do križišča z lokalno cesto LZ-242260 – Mladinska ulica, v dolžini cca. 350 m<sup>1</sup>, obnovo lokalne ceste LZ-242260 – Mladinska ulica, na odseku od križišča z lokalno cesto LK-242830 – Kosarjeva ulica do križišča z lokalno cesto LK-242850 – Kajuhova ulica + 60 m<sup>1</sup> v smeri vzhod, v dolžini cca. 290 m<sup>1</sup>, obnovo lokalne ceste LZ-242410 – Prisojna ulica in javne poti JP-745840 – Trdinova ulica, v dolžini cca. 950 m<sup>1</sup>, obnovo lokalne ceste LZ-243940 – Mlinska ulica, na odseku od križišča z lokalno cesto LG-242340 – Partizanska cesta do uvoza na avtobusno postajo, v dolžini cca. 280 m<sup>1</sup>, izdelavo projektne dokumentacije za izvedbo (PZI) oz. izvedbenih načrtov za obnovo občinskih cest (Zvezna ulica), izdelavo popisov, ocen in morebitne potrebne dokumentacije za izvedbo, nadzor nad izvedbo del in strokovno svetovanje, prenos investicij v analitično evidenco oz. lastništvo Mestne občine Maribor in prenos investicij v vzdrževanje.

### **5.2. OCENJENA VREDNOST INVESTICIJE PO STALNIH CENAH**

Vsa investicijska vlaganja so upravičen strošek in se bodo financirala z lastnimi sredstvi občine. Sofinanciranje RS in EU ni zagotovljeno.

Vrednost investicij je ocenjena na podlagi projektantskih predračunov, pridobljenih informativnih ocen, izdelanih popisov in izkustvenih ocen, in sicer v višini 1.677.000 EUR z DDV. Sredstva so načrtovana na proračunski postavki PP 152100 – Investicije in investicijsko vzdrževanje občinskih cest. Za načrtovana sredstva po tem programu se predlaga odprtje novega NRP-ja.

Po izdelanem predmetnem programu je poraba sredstev v višini 1.677.000,00 EUR z DDV (gradbena dela, nadzor, koordinacija) predvidena za izvedbo investicij, in sicer:

- obnova lokalne ceste LC-242130 – Vrbanska cesta, na odseku od hipodroma do osnovne šole, v dolžini cca. 780 m<sup>1</sup>,
- obnova lokalne ceste LG-243810 - Tržaška cesta, na odseku od križišča z lokalno cesto LK-246620 - povezava Jadranska c. - Tržaška c. do križišča z regionalno cesto G1-1, v dolžini cca. 130 m<sup>1</sup>,
- obnova lokalne ceste LZ-244110 – Osojnikova ulica, na odseku od križišča z LK-244940 - Majeričeva ulica do križišča z LK-244830 - Cesta XIV. divizije, v dolžini cca. 390 m<sup>1</sup>,
- obnova lokalne ceste LZ-244270 – Dogoška cesta, na odseku od križišča z LZ-244300 – Panonska ulica do križišča z LK-250220 – Terškova ulica, v dolžini cca. 360 m<sup>1</sup>,
- obnova mostu na LC-242130 – Vrbanska cesta,

- obnova lokalne ceste LZ-243780 – Kardeljeva cesta, na odseku od križišča z G1-1 – Cesta proletarskih brigad do križišča z lokalno cesto LK-246760 - Livadna ulica, v dolžini cca. 235 m<sup>1</sup>,
- obnova lokalne ceste LC-242130 – Vrbanska cesta, na odseku od križišča z lokalno cesto LK-243390 – Medvedova ulica do križišča z lokalno cesto LZ-242260 – Mladinska ulica, v dolžini cca. 350 m<sup>1</sup>,
- obnova lokalne ceste LZ-242260 – Mladinska ulica, na odseku od križišča z lokalno cesto LK-242830 – Kosarjeva ulica do križišča z lokalno cesto LK-242850 – Kajuhova ulica + 60 m<sup>1</sup> v smeri vzhod, v dolžini cca. 290 m<sup>1</sup>,
- obnova lokalne ceste LZ-242410 – Prisojna ulica in javne poti JP-745840 – Trdinova ulica, v dolžini cca. 950 m<sup>1</sup>,
- obnova lokalne ceste LZ-243940 – Mlinska ulica, na odseku od križišča z lokalno cesto LG-242340 – Partizanska cesta do uvoza na avtobusno postajo, v dolžini cca. 280 m<sup>1</sup>,
- izdelava projektne dokumentacije za izvedbo (PZI) oz. izvedbenih načrtov za obnovo občinskih cest (Zvezna ulica),
- izdelava popisov, ocen in morebitne potrebne dokumentacije za izvedbo,
- nadzor nad izvedbo del in strokovno svetovanje,
- prenos investicij v analitično evidenco oz. lastništvo Mestne občine Maribor in
- prenos investicij v vzdrževanje.

Ker gre za posamična vlaganja pod 300.000 EUR v skladu s 4. členom Uredbo o enotni metodologiji za pripravo in obravnavo investicijske dokumentacije na področju javnih financ (Uradni list RS, 60/06, 54/10 in 27/16), smo pripravili ta Dokument identifikacije investicijskega projekta – Letni program na področju ureditve mestnih in zunajmestnih cest za leto 2026.

Skladno z Uredbo o enotni metodologiji za pripravo in obravnavo investicijske dokumentacije na področju javnih financ (Uradni list RS, 60/06, 54/10 in 27/16), preračun vrednosti investicije iz stalnih na tekoče cene ni potreben, saj bodo dela v okviru investicije izvedena v roku enega leta in po fiksnih cenah ponudnika za čas trajanja investicije.

### **5.3. OKVIRNI PLAN FINANCIRANJA**

Sredstva za izvedbo investicije zajemajo del programskega projekta iz proračunske postavke PP 152100 – Investicije in investicijsko vzdrževanje občinskih cest, NRP OB070-06-0078, ter so predvidena v skladu z dinamiko izvajanja investicije v višini 1.677.000,00 EUR v letu 2026. Mestna občina Maribor je v proračunu za leto 2026 zagotovila sredstva za izvedbo investicije iz lastnih sredstev proračuna.

#### **Letni program na področju ureditve mestnih in zunajmestnih cest za leto 2026**

##### **Podprogram 13029002 Investicijsko vzdrževanje in gradnja občinskih cest**

##### **Proračunska postavka: PP 152100 – Investicije in investicijsko vzdrževanje občinskih cest**

Za program oz. izvedbo investicije se planira sredstva na PP 152100 – Investicije in investicijsko vzdrževanje občinskih cest, in sicer v letu **2026 1.677.000 EUR z DDV**. Stalne cene so enake tekočim cenam (z DDV in brez DDV).

**Tabela: Vrednosti investicijskega vlaganja v vzdrževanje občinskih cest za 2026, po stalnih cenah (februar 2026)**

<b>Za Investicije in investicijsko vzdrževanje občinskih cest:</b>		<b>1.677.000 EUR</b>
<b>Naziv investicije</b>	<b>LETO 2026</b>	
<b>PP 152100 – Investicije in investicijsko vzdrževanje občinskih cest</b>		
<b>OB070-26-xxxx – Letni program na področju ureditve mestnih in zunajmestnih cest za leto 2026</b>	<b>1.677.000 EUR</b>	
I. Obnova lokalne ceste LC-242130 – Vrbanska cesta, na odseku od hipodroma do osnovne šole, v dolžini cca. 780 m <sup>1</sup>	290.000 EUR	
II. Obnova lokalne ceste LG-243810 - Tržaška cesta, na odseku od križišča z lokalno cesto LK-246620 - povezava Jadranska c. - Tržaška c. do križišča z regionalno cesto G1-1, v dolžini cca. 130 m <sup>1</sup>	80.000 EUR	
III. Obnova lokalne ceste LZ-244110 – Osojnikova ulica, na odseku od križišča z LK-244940 - Majeričeva ulica do križišča z LK-244830 - Cesta XIV. divizije, v dolžini cca. 390 m <sup>1</sup>	150.000 EUR	
IV. Obnova lokalne ceste LZ-244270 – Dogoška cesta, na odseku od križišča z LZ-244300 – Panonska ulica do križišča z LK-250220 – Terškova ulica, v dolžini cca. 360 m <sup>1</sup>	150.000 EUR	
V. Obnova mostu na LC-242130 – Vrbanska cesta	110.000 EUR	
VI. Obnova lokalne ceste LZ-243780 – Kardeljeva cesta, na odseku od križišča z G1-1 – Cesta proletarskih brigad do križišča z lokalno cesto LK-246760 - Livadna ulica, v dolžini cca. 235 m <sup>1</sup>	250.000 EUR	
VII. Obnova lokalne ceste LC-242130 – Vrbanska cesta, na odseku od križišča z lokalno cesto LK-243390 – Medvedova ulica do križišča z lokalno cesto LZ-242260 – Mladinska ulica, v dolžini cca. 350 m <sup>1</sup>	110.000 EUR	
VIII. Obnova lokalne ceste LZ-242260 – Mladinska ulica, na odseku od križišča z lokalno cesto LK-242830 – Kosarjeva ulica do križišča z lokalno cesto LK-242850 – Kajuhova ulica + 60 m <sup>1</sup> v smeri vzhod, v dolžini cca. 290 m <sup>1</sup>	90.000 EUR	
IX. Obnova lokalne ceste LZ-242410 – Prisojna ulica in javne poti JP-745840 – Trdinova ulica, v dolžini cca. 950 m <sup>1</sup>	295.000 EUR	
X. Obnova lokalne ceste LZ-243940 – Mlinska ulica, na odseku od križišča z lokalno cesto LG-242340 – Partizanska cesta do uvoza na avtobusno postajo, v dolžini cca. 280 m <sup>1</sup>	102.000 EUR	
XI. Izdelava projektne dokumentacije za izvedbo (PZI) oz. izvedbenih načrtov za obnovo občinskih cest (Zvezna ulica)	50.000 EUR	

#### 5.4. VIRI FINANCIRANJA

VIR INVESTICIJE	EUR
Sredstva MO Maribor (lastna sredstva)	1.677.000 EUR
Participativni proračun (lastna sredstva)	
Državni viri	
EU sredstva	
Donacije	
Ostalo	

#### 6. UGOTOVITEV SMISELNOSTI OZIROMA REZULTATI INVESTICIJSKIH VLAGANJ IN NAKUPA OPREME

Skladno s 4. členom Uredbe o enotni metodologiji za pripravo in obravnavo investicijske dokumentacije na področju javnih financ, je za investicijske projekte potrebno pripraviti DIIP. Investicijska vlaganja predstavljajo posamična vlaganja v cestno infrastrukturo (investicije in investicijsko vzdrževanje občinskih cest), predstavljena v tem Dokumentu identifikacije investicijskega projekta (DIIP) – Letni program na področju ureditve mestnih in zunajmestnih cest za leto 2026 (PP 152100 – Investicije in investicijsko vzdrževanje občinskih cest).

Iz dokumenta sta razvidna namen in upravičenost investicijskih vlaganj, zato je smiselno, da se sprejme sklep o potrditvi izvedbe investicije. Dokument identifikacije investicijskega projekta (DIIP) – Letni program na področju ureditve mestnih in zunajmestnih cest za leto 2026 (PP 152100 – Investicije in investicijsko vzdrževanje občinskih cest) je izključil varianto »brez investicije« in izbral kot upravičeno »varianto z investicijo«, ker edina zagotavlja uresničitev zastavljenih ciljev.

DIIP – Letni program na področju ureditve mestnih in zunajmestnih cest za leto 2026 (PP 152100 – Investicije in investicijsko vzdrževanje občinskih cest) obravnava naslednja investicijska vlaganja:

- Obnova lokalne ceste LC-242130 – Vrbanska cesta, na odseku od hipodroma do osnovne šole, v dolžini cca. 780 m <sup>1</sup>
- Obnova lokalne ceste LG-243810 - Tržaška cesta, na odseku od križišča z lokalno cesto LK-246620 - povezava Jadranska c. - Tržaška c. do križišča z regionalno cesto G1-1, v dolžini cca. 130 m <sup>1</sup>
- Obnova lokalne ceste LZ-244110 – Osojnikova ulica, na odseku od križišča z LK-244940 - Majeričeva ulica do križišča z LK-244830 - Cesta XIV. divizije, v dolžini cca. 390 m <sup>1</sup>
- Obnova lokalne ceste LZ-244270 – Dogoška cesta, na odseku od križišča z LZ-244300 – Panonska ulica do križišča z LK-250220 – Terškova ulica, v dolžini cca. 360 m <sup>1</sup>
- Obnova mostu na LC-242130 – Vrbanska cesta
- Obnova lokalne ceste LZ-243780 – Kardeljeva cesta, na odseku od križišča z G1-1 – Cesta proletarskih brigad do križišča z lokalno cesto LK-246760 - Livadna ulica, v dolžini cca. 235 m <sup>1</sup>
- Obnova lokalne ceste LC-242130 – Vrbanska cesta, na odseku od križišča z lokalno cesto LK-243390 – Medvedova ulica do križišča z lokalno cesto LZ-242260 – Mladinska ulica, v dolžini cca. 350 m <sup>1</sup>
- Obnova lokalne ceste LZ-242260 – Mladinska ulica, na odseku od križišča z lokalno cesto LK-242830 – Kosarjeva ulica do križišča z lokalno cesto LK-242850 – Kajuhova ulica + 60 m <sup>1</sup> v smeri vzhod, v dolžini cca. 290 m <sup>1</sup>
- Obnova lokalne ceste LZ-242410 – Prisojna ulica in javne poti JP-745840 – Trdinova ulica, v dolžini cca. 950 m <sup>1</sup>

- Obnova lokalne ceste LZ-243940 – Mlinska ulica, na odseku od križišča z lokalno cesto LG-242340 – Partizanska cesta do uvoza na avtobusno postajo, v dolžini cca. 280 m <sup>1</sup>
- Izdelava projektne dokumentacije za izvedbo (PZI) oz. izvedbenih načrtov za obnovo občinskih cest (Zvezna ulica)
- Izdelava popisov, ocen in morebitne potrebne dokumentacije za izvedbo
- Nadzor nad izvedbo del in strokovno svetovanje
- Prenos investicij v analitično evidenco oz. lastništvo Mestne občine Maribor
- Prenos investicij v vzdrževanje

Za leto 2026 so po tem dokumentu načrtovana vlaganja v višini sredstev **1.677.000 EUR z DDV**. Sredstva so zagotovljena v proračunu za leto 2026.

Glede na zgoraj navedena pojasnila in prognoze ocenjujemo, da je investicija primerna in nujna za izvedbo.

## 7. UGOTOVITEV SMISELNOSTI IN MOŽNOSTI NADALJNJE PRIPRAVE INVESTICIJSKE, PROJEKTNE, TEHNIČNE IN DRUGE DOKUMENTACIJE

<b>Vrsta dokumentacije</b>	<b>Potrebno</b>
Dokument identifikacije investicijskega projekta (DIIP)	da
Predinvesticijska zasnova	ne
Investicijski program	ne

### 7.1. ČASOVNICA IZVEDBE INVESTICIJE

Pričetek in zaključek investicij je predviden v letu 2026.

**SKLEP O POTRDITVI DIIP**  
(Dokument identifikacije investicijskega projekta)  
**Letni program na področju ureditve mestnih in zunajmestnih cest za leto 2026**

Investitor/ občina: **Mestna občina Maribor**  
Naslov: **Ulica Heroja Staneta 1**  
Pošta: **2000 Maribor**  
Sofinancer: /

Številka: 4102-397/2023-144  
Datum: 5. 3. 2026

Na podlagi Zakona o javnih financah (Uradni list RS, št. 11/11-UPB4, 14/13-popr., 111/13, 55/15-ZFisP, 96/15-ZIPRS1617, 13/18,195/20 in 18/23), Uredbe o dokumentih razvojnega načrtovanja in postopkih za pripravo predloga državnega proračuna in proračunov samoupravnih lokalnih skupnosti (Uradni list RS, št. 54/10, 35/18), Uredbe o enotni metodologiji za pripravo in obravnavo investicijske dokumentacije na področju javnih financ (Uradni list RS št. 60/06, 54/10 in 27/16), Odloka o proračunu mestne občine Maribor za leto 2026 (MUV, št. 8/2025, z dne 28. 4. 2025), Odloka o spremembah in dopolnitvah Odloka o proračunu Mestne občine Maribor za leto 2026 (MUV, št. 19/2025, z dne 22. 10. 2025) in sklepa Mestnega sveta Mestne občine Maribor, sprejetega na 33. seji dne 26. 3. 2026, št. sklepa \_\_\_\_\_, je odgovorna oseba investitorja – Župan, dne \_\_\_\_\_ s **sklepom št. 4102-397/2023-144 sprejel:**

1. Potrdi se dokument identifikacije investicijskega projekta DIIP za investicijski projekt »**Letni program na področju ureditve mestnih in zunajmestnih cest za leto 2026**«, ki ga je izdelala Mestna občina Maribor, s sedežem na Ulici heroja Staneta 1, 2000 Maribor, v marcu 2026.

2. V Načrt-u razvojnih programov se na osnovi tega sklepa, (ustrezno označi):

- uvrsti nova naložba;
- spremeni veljavna naložba

3. Odobri se izvedba investicije.

V okviru investicije so po tem programu predvidena vlaganja v obnovo lokalne ceste LC-242130 – Vrbanska cesta, na odseku od hipodroma do osnovne šole, v dolžini cca. 780 m<sup>1</sup>, obnovo lokalne ceste LG-243810 - Tržaška cesta, na odseku od križišča z lokalno cesto LK-246620 - povezava Jadranska c. - Tržaška c. do križišča z regionalno cesto G1-1, v dolžini cca. 130 m<sup>1</sup>, obnovo lokalne ceste LZ-244110 – Osojnikova ulica, na odseku od križišča z LK-244940 - Majeričeva ulica do križišča z LK-244830 - Cesta XIV. divizije, v dolžini cca. 390 m<sup>1</sup>, obnov lokalne ceste LZ-244270 – Dogoška cesta, na odseku od križišča z LZ-244300 – Panonska ulica do križišča z LK-250220 – Terškova ulica, v dolžini cca. 360 m<sup>1</sup>, obnovo mostu na LC-242130 – Vrbanska cesta, obnovo lokalne ceste LZ-243780 – Kardeljeva cesta, na odseku od križišča z G1-1 – Cesta proletarskih brigad do križišča z lokalno cesto LK-246760 - Livadna ulica, v dolžini cca. 235 m<sup>1</sup>, obnovo lokalne ceste LC-242130 – Vrbanska cesta, na odseku od križišča z lokalno cesto LK-243390 – Medvedova ulica do križišča z lokalno cesto LZ-242260 – Mladinska ulica, v dolžini cca. 350 m<sup>1</sup>, obnovo lokalne ceste LZ-242260 – Mladinska ulica, na odseku od križišča z lokalno cesto LK-242830 – Kosarjeva ulica do križišča z lokalno cesto LK-242850 – Kajuhova ulica + 60 m<sup>1</sup> v smeri vzhod, v dolžini cca. 290 m<sup>1</sup>, obnovo lokalne ceste LZ-242410 – Prisojna ulica in javne poti JP-745840 – Trdinova ulica, v dolžini cca. 950 m<sup>1</sup>, obnovo lokalne ceste LZ-243940 – Mlinska ulica, na odseku od križišča z lokalno cesto LG-242340 – Partizanska cesta do uvoza na avtobusno postajo, v dolžini cca. 280 m<sup>1</sup>, izdelavo projektne dokumentacije za izvedbo (PZI) oz. izvedbenih načrtov za obnovo občinskih cest (Zvezna ulica), izdelavo popisov, ocen in morebitne potrebne dokumentacije za izvedbo, nadzor nad izvedbo del in strokovno svetovanje, prenos investicij v analitično evidenco oz. lastništvo Mestne občine Maribor in prenos investicij v vzdrževanje.



4. Vrednost investicije:

Vrednost investicije po tekočih cenah brez DDV znaša 1.677.000 EUR z DDV. Vlaganja se bodo izvajala v letu 2026. Stalne cene so enake tekočim cenam (z DDV).

5. Viri za financiranje

Investicijo bo v celoti financirala Mestna občina Maribor z lastnimi proračunskimi sredstvi v višini 1.677.000 EUR z DDV.

Ime in priimek odgovorne osebe:

**Aleksander Saša ARSENOVIČ**  
Župan

žig:

podpis:

