

0.9 Zbirno projektno poročilo

1.0 Splošno

Naročnik se je odločil zaradi potreb po stalnih pokritih vadbenih in tekmovalnih teniških površinah zgraditi novo teniško dvorano za 3 igrišča. Izgradnja dvorane pomeni nadomestitev začasnega objekta- presostatične ponjave- balona, ki v zimski sezoni omogoča vadbo.

2.0 Lokacija

Lokacija objekta je določena v OPPN objavljenem v MUV 21/2011, kot je prikazano v nadaljevanju. Parcelna številka na kateri bo zgrajen objekt je 1302/1 k.o. 659 Tabor.



Nova hala pod oznako D5.



2.0 Zasnova- arhitektura in gradbene konstrukcije

Objekt je zasnovan kot enoladijska hala orientirana s slemenom v smeri V-Z enako kot obstoječa D5. Nosilna konstrukcija je predvidena kot tri - členski okvir s podkonstrukcijo za fasadne stene iz sendvič panelov in legami za panelno kritino. Material nosilnega sistema je predviden kot lamelirana lepljena lesena konstrukcija. Ostali materiali oz. obdelave so:

- Tla teniški namenski tepih na betonski oz. asfaltni podlagi
- Strop/streha – Sendvič paneli ustrezni toplotnih karakteristik
- Stene- Sendvič paneli ustrezni toplotnih karakteristik

Na južni strani je predvidena izgradnja aneksa po celotni dolžini v pritlični zasnovi. Aneks bo imel tudi funkcijo povezovalnega hodnika z obstoječo dvorano D5. Namen prostorov aneksa so spremljajoči prostori kot npr: garderobe, sanitarije, sodniška soba, press, masaža, doktor, Temeljenje dvorane bo izvedeno s točkovnimi temelji povezani s temeljnimi gredami. Temeljenje aneksa bo na pasovnih temeljih.

3.0 Hišni priključki in komunalna oprema

V celoti bodo izvedeni v skladu s smernicami v OPPN in projektnimi pogoji. Območje je komunalno dobro opremljeno. Predvidevamo koriščenje obstoječih komunalnih priključkov in opreme.

3.0 Instalacije

- Ogrevanje – dvorana plinska sevala- opcija plinski konvektorji, aneks radiatorsko- zemeljski plin, po potrebi solarni kolektorji oz. toplotna črpalka zrak.zrak.
- Prezračevanje- v skladu s pravilnikom za tovrstne objekte.
- Hlajenje- se ne predvideva- razen po potrebi split sistemi v aneksu.
- Električna- luči reflektorsko v dveh intenzitetah v skladu s pravilnikom

Pripravil:

Peter Klevže, univ.dipl.inž.gr.

0.1 NASLOVNA STRAN VODILNE MAPE

0 – VODILNA MAPA

Naročnik:

MESTNA OBČINA MARIBOR, Ulica heroja Staneta 1, 2000 Maribor
.....

OBJEKT:

TENIŠKA DVORANA V ŠPORTNEM PARKU TABOR
.....

VRSTA PROJEKTNE DOKUMENTACIJE:

IDZ – IDEJNA ZASNOVA

ZA GRADNJO:

NOVOGRADNJA
.....

PROJEKTANT:

ŠTAJERSKI INŽENIRING d.o.o.
Hočka cesta 31h, 2311 Hoče
odg. os.: Peter KLEVŽE, direktor

žig/podpis

ODGOVORNI VODJA PROJEKTA:

Peter Klevže, univ.dipl.inž.grad.
IZS G - 0384
.....

žig/podpis

ŠTEVILKA PROJEKTA, KRAJ IN DATUM IZDELAVE PROJEKTA:

19/2011- IDZ
Maribor, Februar 2012
.....

0.2	KAZALO VSEBINE VODILNE MAPE št. 19/2011 - IDZ
------------	--

0.1	Naslovna stran vodilne mape
0.2	Kazalo vsebine vodilne mape
0.3	Kazalo vsebine projekta
0.4	Splošni podatki o objektu in soglasjih
0.5	Podatki o izdelovalcih projekta
0.6	Izjava odgovornega vodje projekta za pridobitev gradbenega dovoljenja
0.7	Povzetek revizijskega poročila
0.8	Lokacijski podatki
0.9	Zbirno projektno poročilo
0.10	Izkazi
0.11	Kopije pridobljenih soglasij ter soglasij za priključitev
0.12	Izjava odgovornega vodje projekta izvedenih del in odgovornega nadzornika

0.3	KAZALO VSEBINE PROJEKTA	
0	Vodilna mapa	Št.:
1	Načrt arhitekture	Št.:
3/1	Načrt gradbenih konstrukcij	Št.:
3/2	Načrt zunanje ureditve	Št.:
4	Načrt električnih inštalacij in električne opreme	Št.:
5	Načrt strojnih inštalacij in strojne opreme	Št.:
ELABORATI:		
elaborat		Št.:

0.4	SPLOŠNI PODATKI O OBJEKTU IN SOGLASJIH	
zahtevnost objekta	Zahteven objekt	
klasifikacija celotnega objekta	12650 – športne dvorane (stavbe za dvoranske športe – teniška igrišča)	
klasifikacija posameznih delov objekta	delež v skupni uporabni površini objekta	šifra podrazreda
druge klasifikacije		
navedba prostorskega akta	Odlok o občinskem podrobnem prostorskem načrtu za športni park Tabor (območje med Koresovo ulico in Ulico na Poljanah na severu, Gorkega in Popovičevo ulico na vzhodu, Radvanjsko na jugovzhodu, Šarhovo in Pušnikovo ulico na zahodu ter območjem Kadetnice na jugozahodu) MUV št. 21/2011	
lokacija	Teniška dvorana se bo nahajala v Mariboru, na Taboru, poleg že obstoječe teniške dvorane. V novem sklopu za tenis je predviden objekt za dvoranski tenis s 3 teniškimi igrišči, dimenzij cca. 52,0 x 45,0 in maksimalno višino 11,0 m nad nivojem terena s spremljajočimi prostori. Vzhodno od predvidene dvorane za tenis se predvidi centralno odprto teniško igrišče.	
seznam zemljišč z nameravano gradnjo	1302/1 k.o. Tabor	
seznam zemljišč preko katerih potekajo priključki na gospodarsko javno infrastrukturo		
seznam zemljišč preko katerih poteka priključek na javno cesto		
seznam zemljišč na katere sega območje za določitev strank		
način zagotovitve minimalne komunalne oskrbe	oskrba s pitno vodo	- 1. alineja 3. odst. 66. člena ZGO - 1
	oskrba z elektriko	- 1. alineja 3. odst. 66. člena ZGO - 1
	odvajanje odpadnih voda	- 1. alineja 3. odst. 66. člena ZGO - 1
	dostop do javne	- 1. alineja 3. odst. 66. člena ZGO - 1

	ceste	
ocenjena vrednost objekta	- 1.400.000,00 €	
velikost objekta	Dolžina in širina	52 m x 45 m
	funkcionalna površina	2340 m ²
	zazidana površina	/
	bruto tlorisna površina	/
	neto tlorisna površina	/
	bruto prostornina	/
	neto prostornina	/
	število etaž	/
	tlorisna velikost stavbe na stiku z zemljiščem	/
	tlorisna velikost projekcije najbolj izpostavljenih delov objekta na zemljišče	/
	absolutna višinska kota	/
	relativne višinske kote etaž	/
	najvišja višina objekta	/
		število stanovanjskih enot
število ležišč		/
število parkirnih mest		/
Oblikovanje objekta	fasada	/
	orientacija slemena	/
	naklon strehe	/
	kritina	/
odstotek zelenih površin	/	
faktor zazidanosti	/	
faktor izrabe zemljišča	/	
odmiki od sosednjih zemljišč	<p>Pri vseh objektih je potrebno upoštevati regulacijske elemente, ki so razvidni iz kartografske priloge: karta 5: Funkcionalno oblikovalski pogoji.</p> <p>Območje pozidave oziroma postavitve objekta je določena z gradbeno mejo, ki je ni dovoljeno preseči z nosilnim zidom objekta, presega se jo lahko samo v obliki izzidkov, balkonov, nadstrešnic, napuščev, vetrolovov.</p> <p>Višinskih gabaritov ni dovoljeno preseči pri nobenem predvidenem objektu, dovoljeni so samo nižji objekti. Preseganje se lahko nanaša za postavitve strojne opreme (klime, prezračevanja, dimniki...).</p>	
druge značilnosti objekta	Glej zbirno projektno poročilo!	

0.5	PODATKI O IZDELOVALCIH PROJEKTA	
»0« Vodilna mapa:	Projektant: Odgovorni vodja projekta:	ŠTAJERSKI INŽENIRING d.o.o. Hočka cesta 31 h, 2311 Hoče T: 02 3000 275 E: info@stajerski-inz.si Peter KLEVŽE, univ.dipl.inž.grad. IZS G - 0384
»1« Načrt arhitekture	Projektant: Odgovorni vodja projekta:	BIRO BIRO d.o.o. Ribniška ulica 4, 2000 Maribor T: 059 059 131 E: info@birobiro.si SARA RAJH, univ.dipl.inž.arh., ZAPS 1176 A
»3.1« Načrt gradbenih konstrukcij	Projektant: Odgovorni vodja projekta:	INPRO-5, PETER HENČIČ s.p. Vodovodna ulica 13 2000 Maribor Peter HENČIČ, univ.dipl.inž.grad. IZS G - 0334
»3.2« Načrt zunanje ureditve:	Projektant: Odgovorni projektant:	HL Ljubo Hansel inž. gradb. s.p. Na trati 19, 2000 Maribor M: 041 726 220 E: hansel.ljubo@siol.net Ljubo HANSEL inž.gradb., IZS G - 0432

<p>»4« Načrt električnih inštalacij in električne opreme</p>	<p>Projektant:</p> <p>Odgovorni projektant:</p>	<p>PELEN d.o.o., Spodnji Slemen 4, 2352 Selnica ob Dravi, T: 041 768 252, mitja.kovacic@pelen.si</p> <p>Mitja KOVAČIČ, univ.dipl.inž.el., IZS E - 1028</p>
<p>»5« Načrt strojnih inštalacij in strojne opreme</p>	<p>Projektant:</p> <p>Odgovorni projektant:</p>	<p>PAUL BIRO d.o.o., Betnavska cesta 8, 2000 Maribor T: 041 705 425, paul.biro@amis.net</p> <p>Borut PAUL, univ.dipl.inž.stroj., IZS S - 0444</p>
<p>Elaborat:</p>		

0.6	IZJAVA ODGOVORNEGA VODJE PROJEKTA ZA PRIDOBITEV GRADBENEGA DOVOLJENJA
-----	--

Odgovorni vodja projekta za pridobitev gradbenega dovoljenja

Peter KLEVŽE, univ.dipl.inž.grad., IZS G - 0384

IZJAVLJAM

1. da so vsi načrti tega projekta medsebojno usklajeni in k projektu izdelani ustrezni elaborati,
2. da so k projektu za pridobitev gradbenega dovoljenja pridobljena vsa soglasja,
3. da so bile pri izdelavi projekta za pridobitev gradbenega dovoljenja upoštevane vse ustrezne bistvene zahteve in da je projekt za pridobitev gradbenega dovoljenja izdelan tako, da bo gradnja, izvedena v skladu z njim, zanesljiva, pri čemer je izpolnjevanje bistvenih zahtev dokazano z naslednjimi načrti, ki sestavljajo ta projekt za pridobitev gradbenega dovoljenja:

0 - Vodilna mapa, št. 19/2011 – IDZ,
1 – Načrt arhitekture, št. ,
3/1 – Načrt gradbenih konstrukcij, št. ,
3/2 – Načrt zunanje ureditve, št. ,
4 – Načrt električnih inštalacij in električne opreme, št. ,
5 – Načrt strojnih inštalacij in strojne opreme, št. ,
Elaborat, št. ,.

19/2011 - IDZ
(št. projekta)

Maribor, februar 2012
(kraj in datum izdelave)

Peter KLEVŽE, univ.dipl.inž.grad.,
IZS G - 0384
(ime in priimek)

.....
(osebni žig in podpis)

0.8	LOKACIJSKI PODATKI
------------	---------------------------

0.8.1 LOKACIJSKI PODATKI – TEKSTUALNI DEL

0.8.1.1. Veljavni prostorski akti Prostorske sestavine planskih aktov:

O D L O K O OBČINSKEM PODROBNEM PROSTORSKEM NAČRTU ZA ŠPORTNI PARK TABOR (območje med Koresovo ulico in Ulico na Poljanah na severu, Gorkega in Popovičevo ulico na vzhodu, Radvanjsko na jugovzhodu, Šarhovo in Pušnikovo ulico na zahodu ter območjem Kadetnice na jugozahodu), - OPPN MUV 21/2011.

0.8.1.2. Usklajenost objekta s prostorskimi akti

Investitor Železničarski teniški klub Maribor, Popovičeva ulica 8, 2000 Maribor želi na območju Športnega parka Tabor, točneje na parcelni številki 1302/1 k.o. Tabor urediti oz. na novo zgraditi športno dvorano za tenis. V skladu z Odlokom o OPPN za športni park Tabor (MUV št. 21/2011) je na navedeni lokaciji možna razširitev na parcelno št. 1302/1. V novem sklopu za tenis je v ureditvenem načrtu predviden objekt za dvoranski tenis s 3 teniški igrišči, dimenzij cca. 60,0 x 45,0 in maksimalno višino 11,0 m nad nivojem terena s spremljajočimi prostori. Vzhodno od predvidene dvorane za tenis se predvidi centralno odprto teniško igrišče. Na celotnem območju se predvideva v skladu z OPPN dopolnitev in zgoščevanje obstoječih športnih dejavnosti. V 6. členu Odloka je prav tako navedeno, da so dopustni objekti; objekti za šport, rekreacijo in drugi objekti za prosti čas.

Na parcelah ni območij varovanja oz. ni varovalnih režimov, v smislu varovanja kulturne dediščine, prav tako na območju OPPN ni evidentiranih varovanih območij narave.

Za novo gradnjo športne dvorane za tenis, bo izdelana ustrezna projektna dokumentacija, prav tako bodo upoštevane določbe veljavnih prostorskih aktov oz. načrtov, upoštevani bodo vsi veljavni zakonski in tehnični predpisi in pridobljena ustrezna soglasja in soglasja za priključitev.

Po končanem posegu bo teren urejen skladno z načrtom zunanje ureditve.

0.8.2 OBMOČJE ZA DOLOČITEV STRANK V POSTOPKU PRIDOBIVANJA GRADBENEGA DOVOLJENJA

Glede na odločbo Ustavnega sodišča, št. U-I-165/09-34 z dne 3.3.2011, (Ur. l. RS, št. 20/2011) se območje za določitev strank po ZGO-1 ne uporablja več.

0.8.3. PRIČAKOVANI VPLIVI NA NEPOSREDNO OKOLICO

Varstvo okolja

Zrak:

Pri izdelavi projektne dokumentacije bodo upoštevana določila v skladu z veljavno zakonodajo s tega področja. V času odstranitve objektov in gradnje se bo preprečevalo nekontrolirano prašenje.

Pri izdelavi predmetne dokumentacije so upoštevana določila Zakona o varstvu okolja (ZVO-1), Ur. list RS, št. 41/2004, št. 20/2006, št. 39/2006, št. 70/2008, št. 108/2009; Uredbe o mejnih, opozorilnih in kritičnih emisijskih vrednostih snovi v zraku (Uradni list RS št. 73/94) in Uredbe o emisiji snovi v zraku iz kurilnih naprav (Uradni list RS št. 73/94).

Po sklepu o določitvi območij in stopnji onesnaženosti zaradi žvepovega dioksida, dušikovih oksidov, delcev, svinca, benzena, ogljikovega monoksida in ozona v zunanjem zraku (Uradni list RS št. 72/03) spada obravnavano območje v SI M območje onesnaženosti zraka.

Hrup:

V skladu z veljavno zakonodajo se obravnavana parcela nahaja v III. območju stopnje varstva pred hrupom. Zagotovili se bodo vsi ukrepi, da zakonsko opredeljene vrednosti ne bodo presežene. V času intenzivnih gradbenih del se bo nivo hrupa meril in po potrebi bo izvedena ustrezna protihrupna zaščita in sanacija. V skladu z Uredbo o mejnih vrednostih kazalcev hrupa v okolju (Uradni list RS št. 105/2005) Uredbo o spremembah in dopolnitvah Uredbe o mejnih vrednostih kazalcev hrupa v okolju (Uradni list RS št. 34/2008, 109/2009, 62/2010) se obravnavane parcele nahaja v III. območju stopnje varstva pred hrupom. Predviden poseg ne bo bistveno povečeval ekvivalentnih nivojev hrupa v okolje.

Voda:

Območje OPPN leži na tretjem (3) vodovarstvenem območju, zavarovanem na državni ravni – Uredba o vodovarstvenem območju za vodno telo vodonosnikov Ruš, Vrbanskega platoja, Limbuške dobrave in Dravskega polja (Ur.l. RS, št. 24/07, št. 32/2011). Upošteevane bodo vse spodaj navedene zahteve:

- vse odpadne vode morajo biti obvezno priključene na javni kanalizacijski sistem, ki se zaključuje na komunalni čistilni napravi.
- čiste padavinske vode iz streh je treba, če ne obstaja možnost priključitve na javno kanalizacijo za padavinske vode, prioriteto ponikati
- odvajanje padavinskih vod s parkirišč, cest in manipulativnih površin je treba načrtovati preko ustrezno dimenzioniranega lovilca olj in usedalnika.
- tla v podzemnih garažah morajo biti načrtovana brez talnih iztokov
- vsa kanalizacija mora biti grajena v vodotesni izvedbi.
- projektna rešitev odvajanja in čiščenja padavinskih odpadnih voda z javnih cest mora biti usklajena z Uredbo o emisiji snovi pri odvajanju padavinske vode z javnih cest (Ur.l.RS, št. 47/05) in Uredbo o emisiji snovi in toplote pri odvajanju odpadnih vod v vode in javno kanalizacijo (Ur.l.RS, št. 47/05, 45/07).
- predmetna lokacija se nahaja v širšem vodovarstvenem območju zajetij pitne vode, z oznako VVO III, po Uredbi o vodovarstvenem območju za vodno telo vodonosnikov Ruš, Vrbanskega platoja, Limbuške dobrave in Dravskega polja (Ur.l.RS, št. 24/07), zato je treba pri načrtovanju dosledno upoštevati omejitve in pogoje iz veljavnega predpisa.

Ne glede na vrsto gradnje, mora investitor med gradnjo z ustreznimi ukrepi skrbeti, da ne pride do onasneževanja površinskih voda ali podtalnice. Objekt bo izveden tako, da bodo upoštevana vsa določila veljavne zakonodaje v Republiki Sloveniji.

Varstvo naravne in kulturne dediščine:

Na območju OPPN ni evidentiranih varovanih območij narave, prav tako ni varovalnih režimov varstva kulturne dediščine

Ravnanje z odpadki

Odvoz in zbiranje odpadkov bo urejen v skladu z veljavno zakonodajo. Lokacije za ločeno zbiranje odpadkov so predvidene na javnih mestih. Na javnih površinah bodo zagotovljene zadostne količine košev za odpadke.

VARSTVO PRED POŽAROM

Požarno varstvo bo zagotovljeno v skladu z veljavno zakonodajo. Pri projektiranju in izgradnji posameznih objektov bo upoštevano:

- smeri evakuacijskih poti, dovozne poti za gasilsko intervencijo bodo projektirane v skladu s SIST DIN 14090,
- zagotovljena je zadostna količina vode za hidrantno omrežje, za gašenje požarov .

V skladu z 22. členom Zakona o varstvu pred požarom (ZVPoz-A, Uradni list RS št. 71/93 in 87/2001) je potrebno upoštevati prostorske, gradbene in tehnične ukrepe, s katerimi bodo zagotovljeni:

- pogoji za uren umik ljudi in premoženja
- potrebni odmiki od objektov in gozdnih zemljišč oz. ustrezna požarna ločitev, s čimer bodo zagotovljeni pogoji za omejevanja širjenja ognja ob požaru
- prometne in delovne površine za intervencijska vozila (SIST DIN 14090, površine za gasilce na zemljišču)
- viri za zadostno oskrbo z vodo za gašenje (Pravilnik o tehničnih normativih na hidrantno omrežje za gašenje požarov, Uradni list SFRJ št. 30/91).

Upoštevani so tudi naslednji zakoni in pravilniki:

1. Zakon o varstvu pred požarom (Uradni list RS, št. 71/93, 22/01, 87/01)
2. Površine predpisane za intervencijo gasilcev (DIN 14090)
3. Pravilnik o požarno varstvenih zahtevah, ki jih je treba upoštevati pri izdelavi prostorskega izvedbenega akta, pri projektiranju gradenj, rekonstrukciji in vzdrževanju objektov (Uradni list SRS, št. 42/85)
4. Pravilnik o tehničnih normativih za hidrantno omrežje za gašenje požarov (Uradni list RS, št. 30/91, 1/95, 59/99, 52/00)
5. Pravilnik o tehničnih normativih za varstvo elektroenergetskih postrojev in naprav pred požarom (Ur.l. SFRJ, št. 74/90, RS, št. 1/95, 59/99, 52/00)
6. Pravilnik o tehničnih normativih za nizkonapetostne električne instalacije (Uradni list SFRJ, št. 53/88, RS, št. 1/95, 59/99, 52/00)
7. Zakon o varstvu pred naravnimi in drugimi nesrečami (Uradni list RS št. 64/9433/00, 87/01, 52/02)

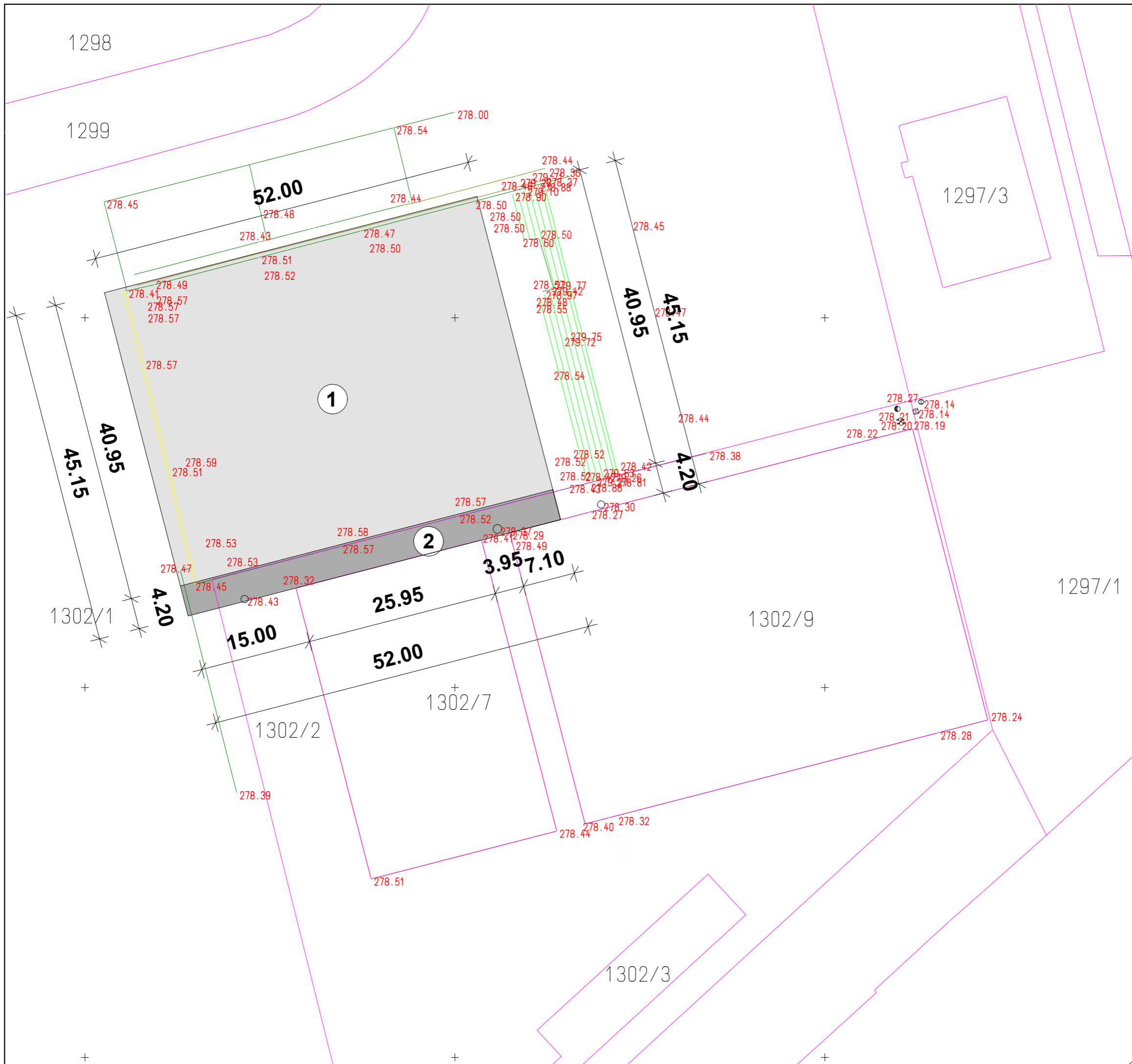
0.8.4 LOKACIJSKI PODATKI – GRAFIČNI DEL

0. pregledna situacija
1. mapna kopija
2. geodetska podlaga
3. grafična priloga št. 1
4. Priključki na infrastrukturo
5. Elementi za zakoličenje
6. Območje gradbišča

0.11	KOPIJE PRIDOBLJENIH SOGLASIJ TER SOGLASIJ ZA PRIKLJUČITEV
------	---

Priloženi so naslednji projektni pogoji, soglasja in soglasja za priključitev:

LOKACIJSKA INFORMACIJA

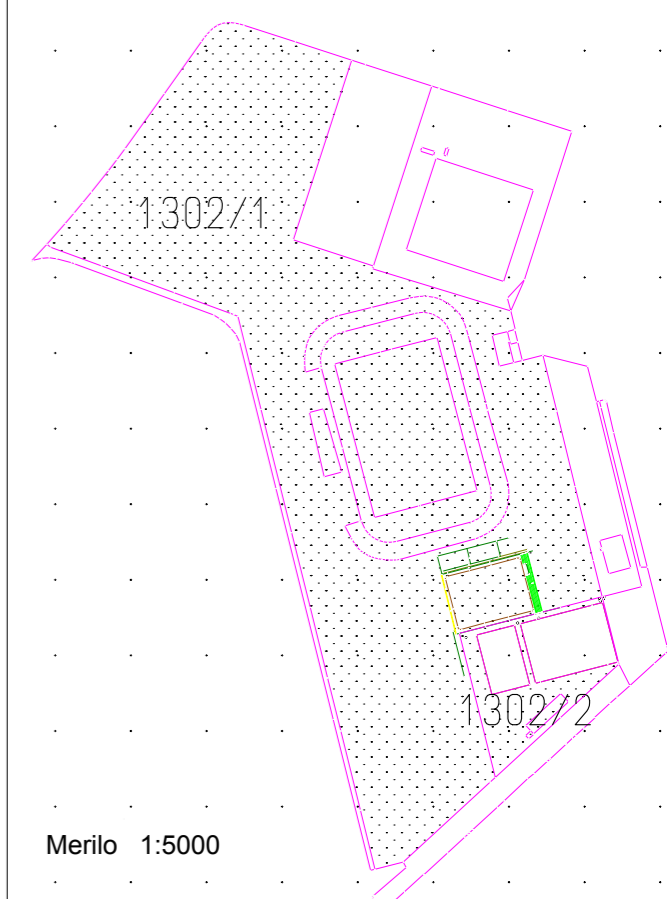


legenda:

PREDVIDENI OBJEKTI

- ① NOVA TENIŠKA DVORANA
- ② ANEKS Z GARDEROBAMI IN SANITARIJAMI

ZEMLJIŠKE PARCELE POSEGA
(parc. št. 1302/1 in 1302/2, obe
k.o. Tabor - POVRŠINA 81218 m²)



Merilo 1:5000

0. VODILNA MAPA

0.8 LOKACIJSKI PODATKI

**LEGA, VELIKOST IN OBLIKA
ZEMLJIŠKE PARCELE**

št.: 19/2011 - V

K.O. TABOR

Merilo 1:500

biro**biro**

Št. grafične priloge: 1



- OBSTOJEČE
- NOVA DVORANA
- ANEKS

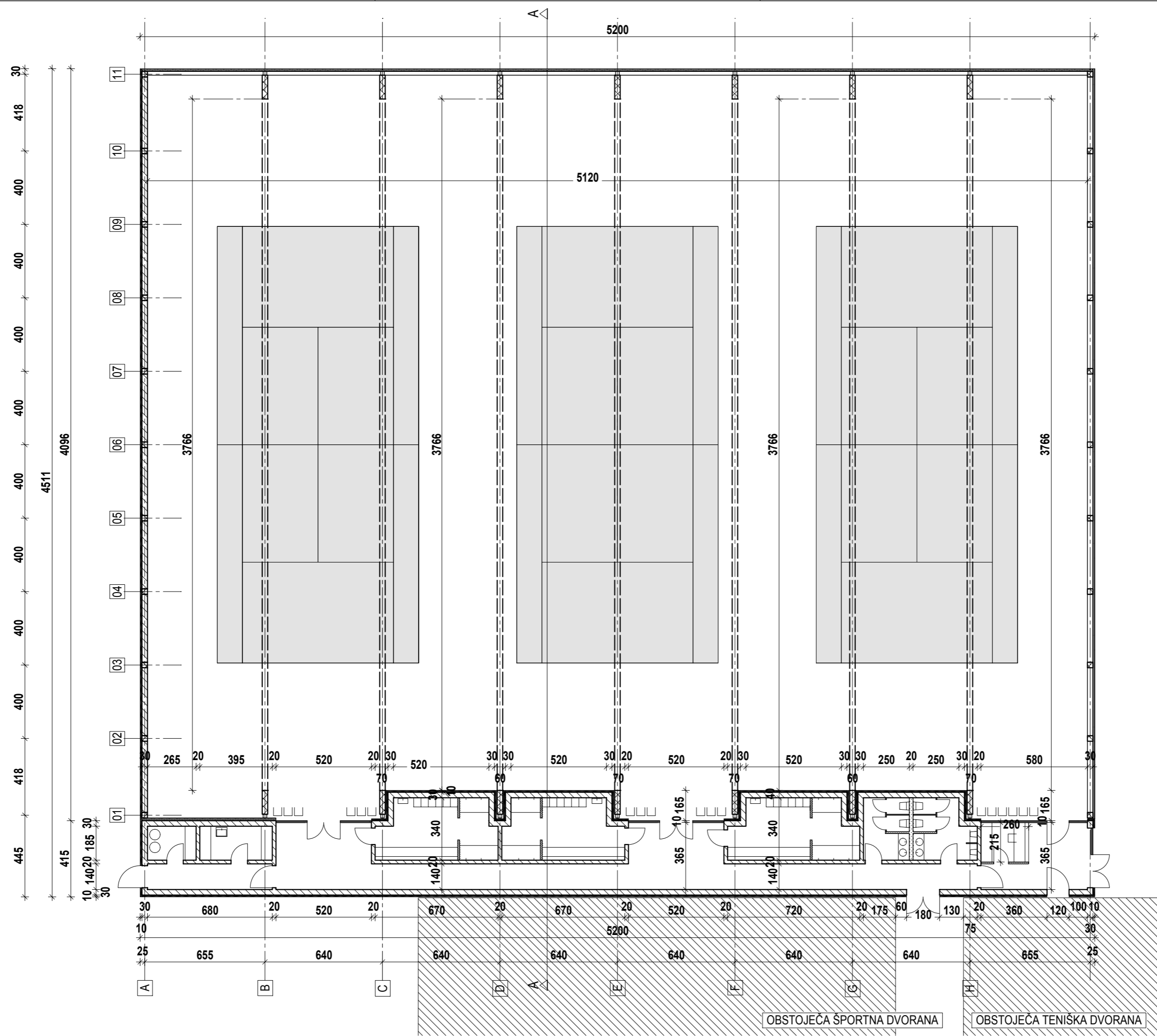
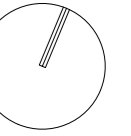
birobiro

biro biro, arhitektura, oblikovanje in svetovanje d.o.o.
 ribniška ulica 4 | 2000 maribor | www.birobiro.si

Objekt	TENIŠKA DVORANA V ŠPORTNEM PARKU TABOR		
Investitor	Mestna občina Maribor Ulica heroja Staneta 1 2000 Maribor		
Projekt	vrsta projekta	IDZ	
	številka projekta	19/2011 - IDZ	
	odgovorni vodja projekta	Peter KLEVŽE, u.d.i.g. IZS G-0384	
Načrt	vrsta načrta	1 - NAČRT ARHITEKTURE	
	številka načrta	19/2011 - A	
	odgovorni projektant	Sara RAJH, u.d.i.a. ZAPS 1176 A	
	avtor arhitekture	Uroš ROŠKER, a.arh.	
	sodelavci	Damjan BEDENIK, štud. grad.	
vsebina risbe			
SITUACIJA			
Merilo = 1:500		Datum	Št. lista
± 0,00 = /		feb. 2012	01

UMESTITEV JE SKLADNA Z GRADBENIMI MEJAMI, DOLOČENIMI V OPPN

Vsebine risbe v celoti predstavljajo avtorsko delo. Nadaljnja uporaba ali razmnoževanje se lahko vrši samo s pisnim soglasjem avtorjev.



biro biro

biro biro, arhitektura, oblikovanje in svetovanje d.o.o.
 ribniška ulica 4 | 2000 maribor | www.birobiro.si

Objekt	TENIŠKA DVORANA V ŠPORTNEM PARKU TABOR		
	Investitor	Mestna občina Maribor Ulica heroja Staneta 1 2000 Maribor	
Projekt	vrsta projekta	IDZ	
	številka projekta	19/2011 - IDZ	
	odgovorni vodja projekta	Peter KLEVŽE, u.d.i.g. IZS G-0384	
Načrt	vrsta načrta	1 - NAČRT ARHITEKTURE	
	številka načrta	19/2011 - A	
	odgovorni projektant	Sara RAJH, u.d.i.a. ZAPS 1176 A	
	avtor arhitekture	Uroš ROŠKER, a.arh.	
	sodelavci	Damjan BEDENIK, štud. grad.	
	vsebina risbe	TLORIS PRITLIČJA	
	Merilo = 1:200	Datum	Št. lista
± 0,00 = /	feb. 2012	03	

Vsebinske risbe v celoti predstavljajo avtorsko delo. Nadaljnja uporaba ali razmnoževanje se lahko vrši samo s pisnim soglasjem avtorjev.