










**SPREMEMBE IN DOPOLNITVE ODLOKA O ZAZIDALNEM NAČRTU SOSESKE S-8
IZSEK IZ KARTOGRAFSKEGA DELA ODLOKA ZN S8 - UREDITVENA SITUACIJA M 1:500**

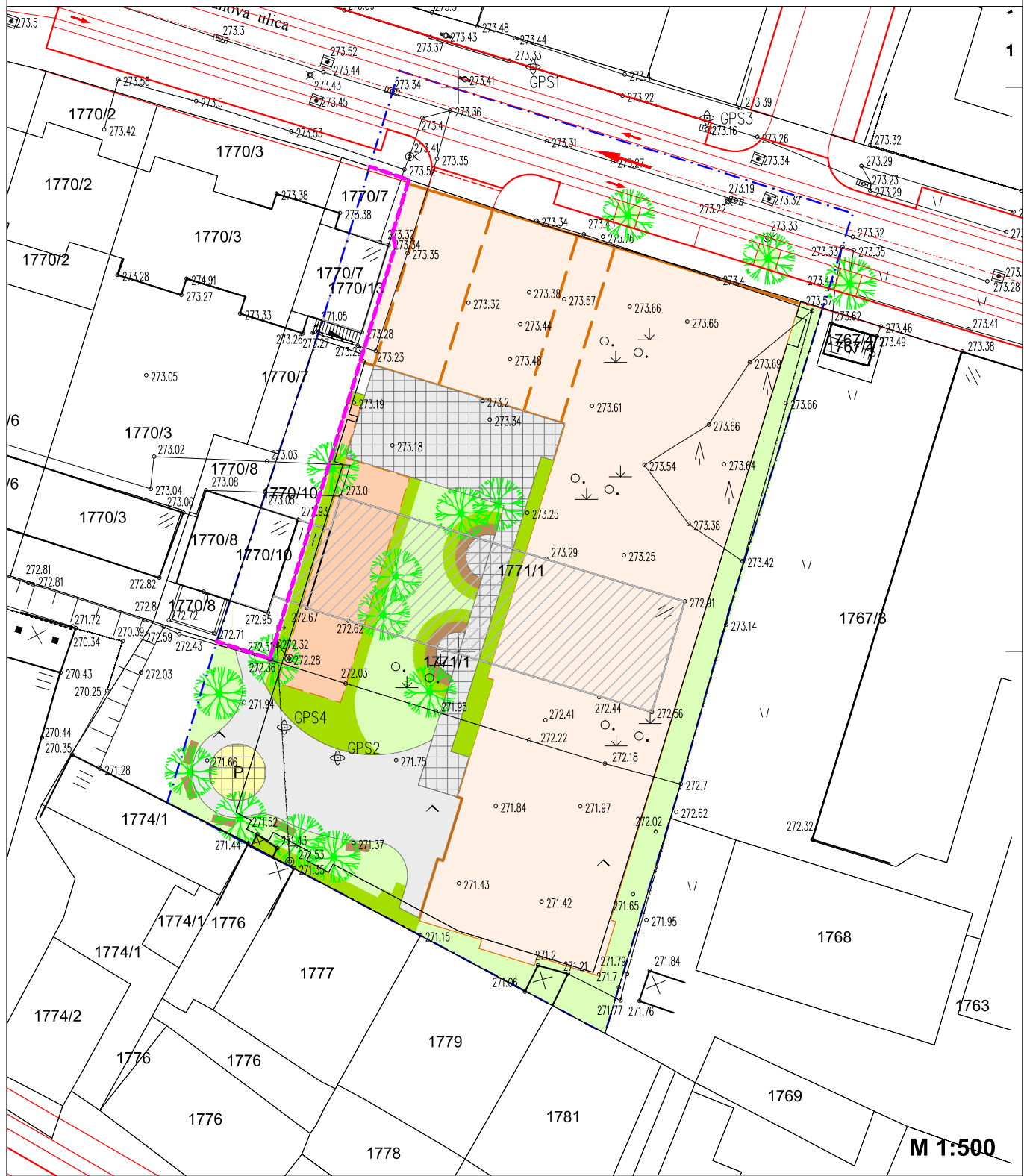


LEGENDA:

-  MEJA OBMOČJA OBDELAVE
-  PREDVIDENI OBJEKT
-  PREHOD V PRITLIČNI ETAŽI
-  NADSTREŠNICA
-  PROMETNE UREDITVE
-  DREVO

-  TRAVA
-  GRMOVNICE
-  TLAKOVANE POVRŠINE
-  KLOP
-  PESKOVNIK
-  EKOLOŠKI OTOK
-  PREDVIDENE RUŠITVE

**SPREMEMBE IN DOPOLNITVE ODLOKA O ZAZIDALNEM NAČRTU SOSESKE S-8
IZSEK IZ KARTOGRAFSKEGA DELA ODLOKA ZN S8 - UREDITVENA SITUACIJA S SPREMEMBO M 1:500**



M 1:500

--- SPREMENJENA MEJA OBMOČJA

LEGENDA:

--- MEJA OBMOČJA OBDELAVE

--- PREDVIDENI OBJEKT

--- PREHOD V PRITLIČNI ETAŽI

--- NADSTREŠNICA

--- PROMETNE UREDITVE

--- DREVO

--- TRAVA

--- GRMOVNICE

--- TLAKOVANE POVRŠINE

--- KLOP

--- PESKOVNIK

--- EKO EKOLOŠKI OTOK

--- PREDVIDENE RUŠITVE